

WAD
VALDIR SANTOS DE SOUZA
 ENGENHEIRO CIVIL
 /CREA-CE 354778
 RNP 0620177691

01 CROQUI DE LOCALIZAÇÃO DA PASSAGEM MOLHADA DE JUREMA
 s/ESCALA

COORDENADAS:
 LONGITUDE UTM: 333984.00 m E
 LATITUDE UTM: 9474615.00 m S

02 PONTO GEORREFERENCIADO
 s/ESCALA



PREFEITURA MUNICIPAL DE NOVA RUSSAS

Construção de Passagens Molhadas em Áreas Rurais do Município
 Objeto: de Nova Russas - Ceará, Objeto do Convênio CAIXA/MDR N°
 067943/2023 e Plano de Trabalho N°1091003-23

Local: Localidade de Jurema



Conteúdo: Croqui de Localização da Passagem Molhada de Jurema.

Data: 18/01/2024

Escala: S/E

Prancha: 01/06

WAD



Planta Baixa

1 : 150



PREFEITURA MUNICIPAL DE NOVA RUSSAS

OBJETO: Construção de Passagens Molhadas em Áreas Rurais do Município de Nova Russas - Ceará. Objeto do Convênio CAIXA/MDR Nº 067943/2023 e Plano de Trabalho Nº1091003-23

LOCAL: Localidade de Jurema

CONTEUDO: Planta Baixa

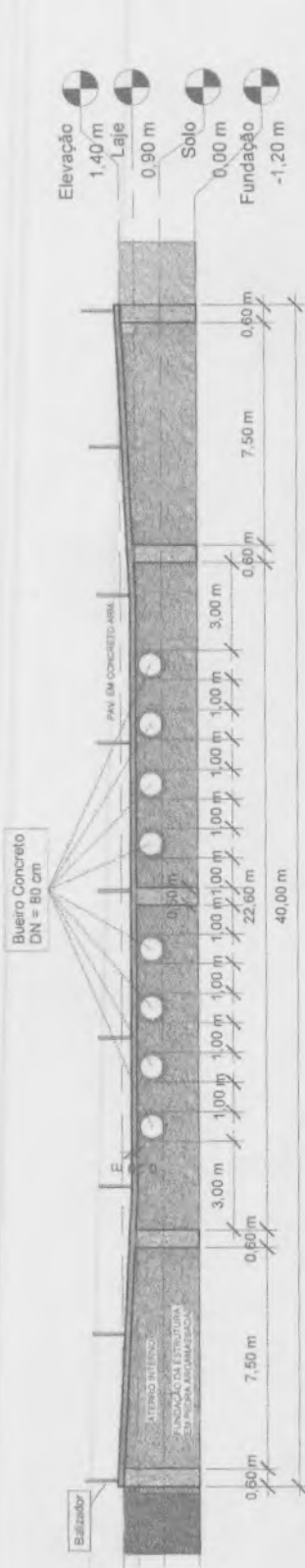
DATA: 01/18/24
ESCALA: 1 : 150

PRANCHA:

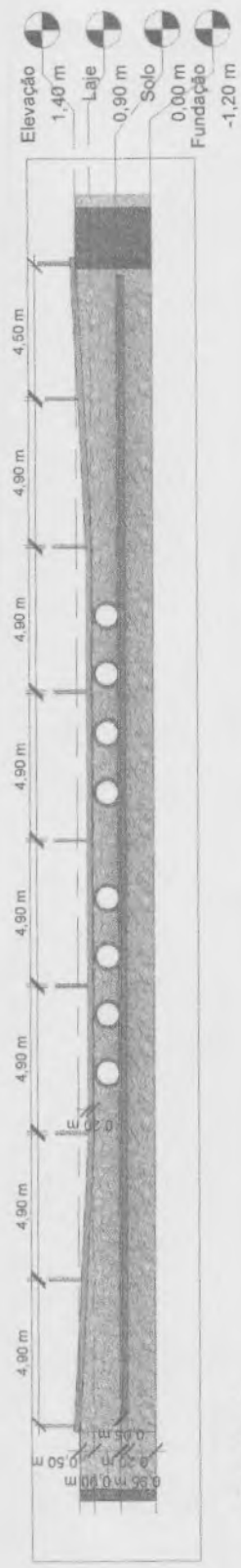
02/06

Valdir Santucci de Souza
VALDIR SANTUCCI DE SOUZA
ENGENHEIRO CIVIL
CREA-CE 554778
RNP 962017691

4/



Corte 5
2 1 : 150



Corte 4
1 1 : 150



PREFEITURA MUNICIPAL DE NOVA RUSSAS

OBJETO: Construção de Passagens Molhadas em Áreas Rurais do Município de Nova Russas - Ceará, Objeto do Convênio CAIXA/MDR Nº 067943/2023 e Plano de Trabalho Nº1091003-23

LOCAL: Localidade de Jurema

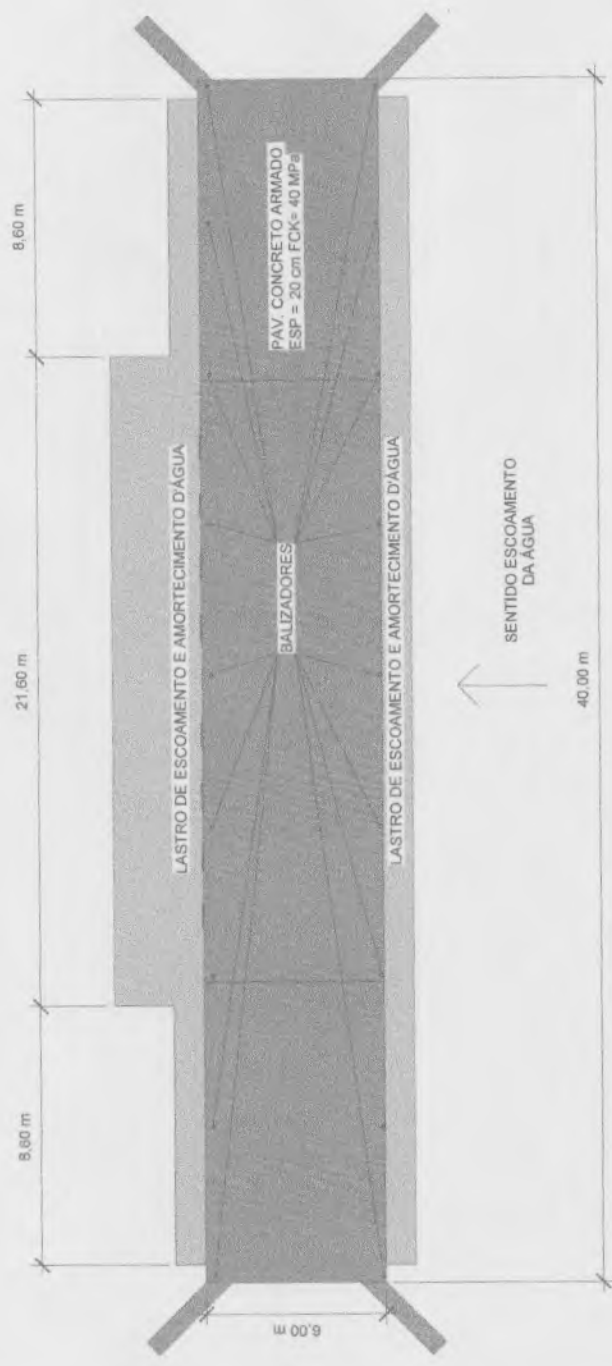
CORTE/DO: Cortes

DATA: 01/18/24 ESCALA: 1 : 150

PRANCHA: 03/06

Valdir Santos de Lima
VALDIR SANTOS DE LIMA
ENGENHEIRO CIVIL
(CREA-CE 354718
RNP 0620177691)

RS



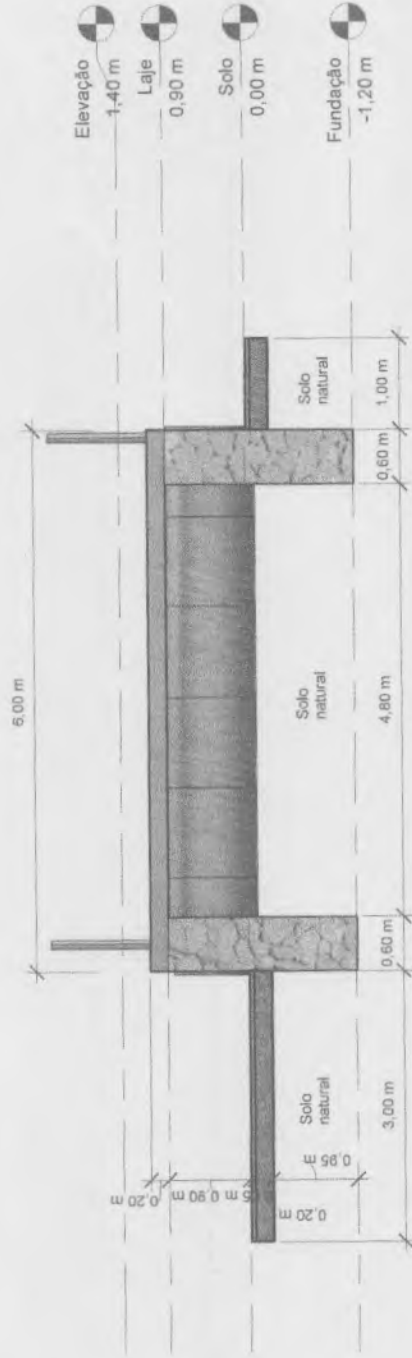
1 Laje
1 : 150



PREFEITURA MUNICIPAL DE NOVA RUSSAS	
OBJETO:	Construção de Passagens Molhadas em Áreas Rurais do Município de Nova Russas - Ceará, Objeto do Convênio CAUXA/MDR Nº 067.943/2023 e Plano de Trabalho Nº1091003-23
LOCAL:	Localidade de Jurema
CONTEÚDO:	Planta de Localização dos Balizadores
DATA:	01/19/24
PRANCHA:	04/08/24
ESCALA:	1 : 150

Valdir Santiago de Sousa
VALDIR SANTIAGO DE SOUSA
ENGENHEIRO CIVIL
CREA-CE 354778
RIP 9620177691

RF



1 Corte 6

1 : 50



PREFEITURA MUNICIPAL DE NOVA RUSSAS

OBJETO: Construção de Passagens Molhadas em Áreas Rurais do Município de Nova Russas - Ceará, Objeto do Convênio CAIXA/MDR N° 067943/2023 e Plano de Trabalho N°1091003-23

LOCAL: Localidade de Jurema

CONTEUDO: Cortes

DATA: 01/18/24 ESCALA: 1 : 50

FRANCHA:

05/06

Valdir Santiago de Menezes
VALDIR SANTOS DE MENEZES
 ENGENHEIRO CIVIL
 CREA-CE 354778
 RNP 8620177691

Ry



01 PLANTA GEORREFERENCIADA DA PASSAGEM MOLHADA DE JUREMA
1:5 ESCALA

Valdir Santiago de M. Costa
VALDIR SANTAGO DE M. COSTA
ENGENHEIRO CIVIL
CREA-CE 354778
RNP 0620177691



PREFEITURA MUNICIPAL DE NOVA RUSSAS
Constituição de Passagens Molhadas em Áreas Rurais do Município
Objeto: de Nova Russas - Ceará, Objeto do Convênio CAIXA/MDR Nº
067943/2023 e Plano de Trabalho Nº1091003-23
Local: Localidade de Jurema
Conteúdo: Planta Georreferenciada da Passagem Molhada de Jurema
Data: 18/01/2024 Escala: S/E Prancha: 07/07

3



WAS
WALDIR SANTIAGO DE SOUZA
 ENGENHEIRO CIVIL
 CREA-CE 554778
 RNP 9620177691

01 CROQUI DE LOCALIZAÇÃO DA PASSAGEM MOLHADA DE ILHA GRANDE 1
 S/ESCALA


COORDENADAS:
 LONGITUDE UTM: 325468,00 m E
 LATITUDE UTM: 9474637,00 m S

02 PONTO GEORREFERENCIADO
 S/ESCALA



PREFEITURA MUNICIPAL DE NOVA RUSSAS Construção de Passagens Molhadas em Áreas Rurais do Município de Nova Russas - Ceará, Objeto do Convênio CAIXAMDR Nº 067943/2023 e Plano de Trabalho Nº1091003-23	
Local: Localidade de Ilha Grande 1	
Conteúdo: Croqui de Localização da Passagem Molhada de Ilha Grande 1.	
Data: 18/01/2024	Escala: S/E
Prancha: 01/06	

R



1 Planta Baixa
1:150



Valdir Sampaio
 VALDIR SAMPAIO DE S. A.
 ENGENHEIRO CIVIL
 CREA-CE 354778
 RNP 0420177691

PREFEITURA MUNICIPAL DE NOVA RUSSAS

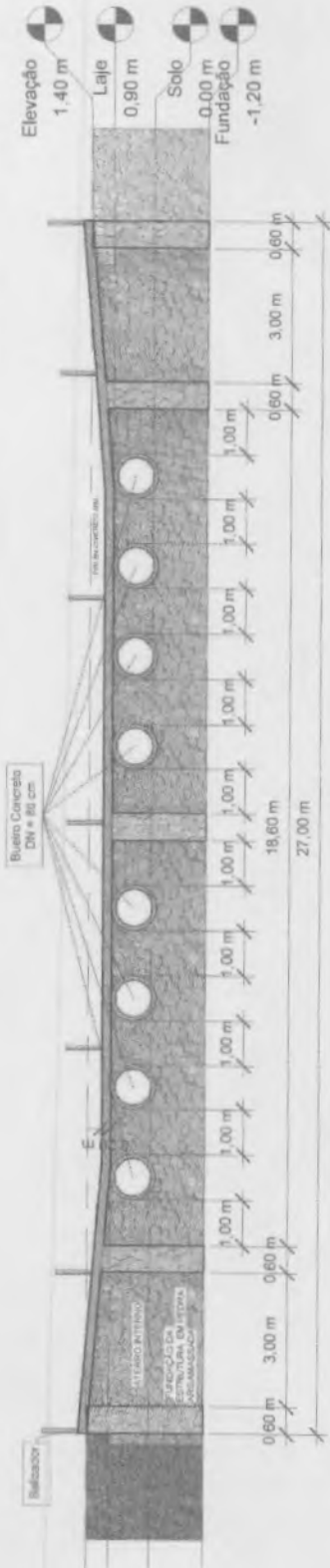
OBJETO: Construção de Passagens Molhadas em Áreas Rurais do Município de Nova Russas - Ceará, Objeto do Convênio CAIXA/MDR Nº 067943/2023 e Plano de Trabalho Nº1091003-23

LOCAL: Localidade de Ilha Grande 1

CONTEÚDO: Planta Baixa


DATA: 01/20/24 ESCALA: 1:150 PRANCHA: 02/06





Corte 5

1 1:100



Corte 4

2 1:100



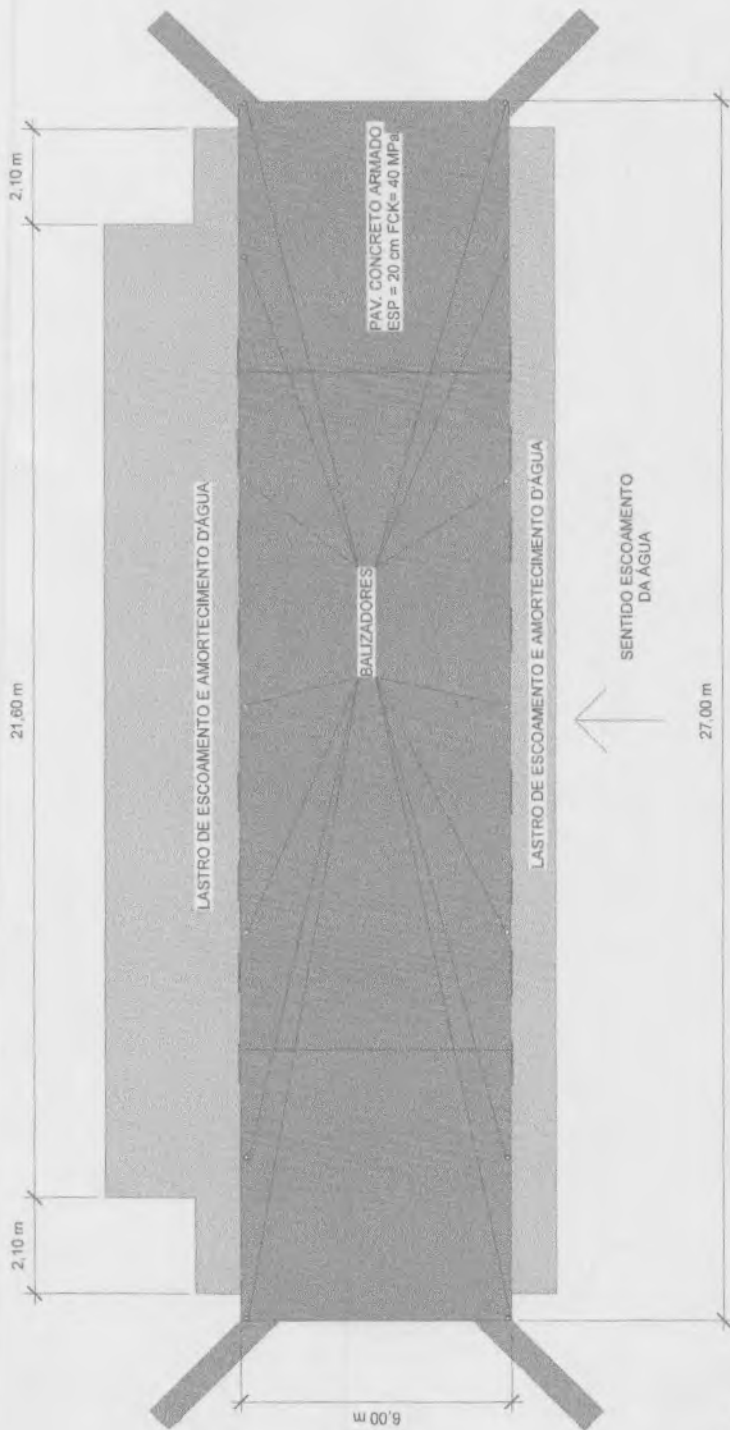
PREFEITURA MUNICIPAL DE NOVA RUSSAS

OBJETO: Construção de Passagens Molhadas em Áreas Rurais do Município de Nova Russas - Ceará, Objeto do Convênio CAIXA/MDR Nº 067943/2023 e Plano de Trabalho Nº1091003-23

LOCAL	Localidade de Ilha Grande 1
CONTEUDO	Cortes
DATA	01/20/24
ESCALA	1 : 100
PRANCHA	03/06

Valdir Santiago de Sousa
VALDIR SANTIAGO DE SOUSA
 ENGENHEIRO CIVIL
 CREA-CE 354778
 RNP 9420177691

B



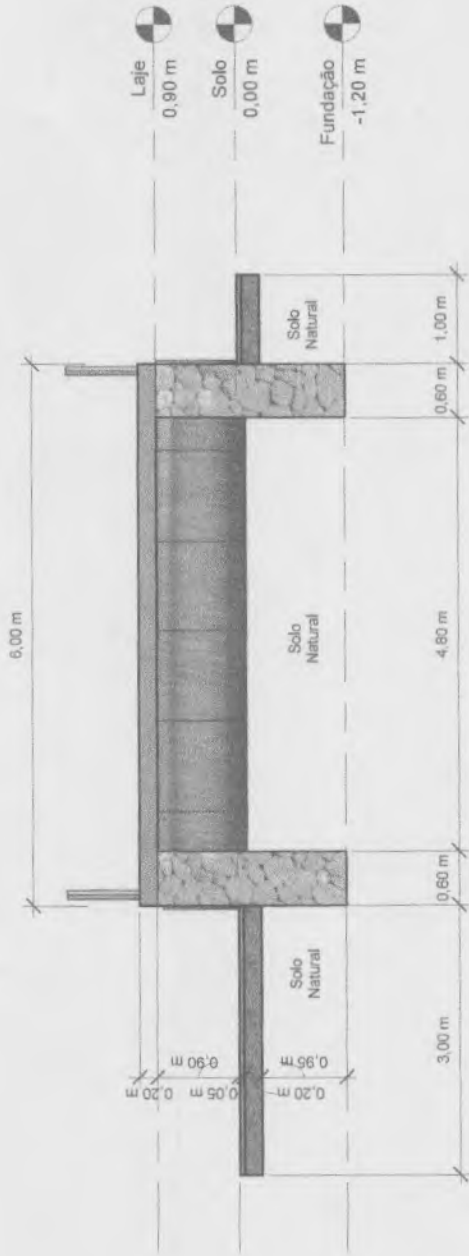
1 Laje 1:100



PREFEITURA MUNICIPAL DE NOVA RUSSAS

OBJETO	Construção de Passagens Molhadas em Áreas Rurais do Município de Nova Russas - Ceará, Objeto do Convênio CAIXA/MDR Nº 067843/2023 e Plano de Trabalho Nº1091003-23		
LOCAL	Localidade de Ilha Grande 1		
CONTEUDO	Planta de Locação dos Balizadores		
DATA	01/20/24	ESCALA	1:100
		PRANCHA	04/06

Valdir Santana
VALDIR SANTANA DE SOUZA
ENGENHEIRO CIVIL
/CREA-CE 354778
RNP 9620177691



1 Corte 6

1 : 50

PREFEITURA MUNICIPAL DE NOVA RUSSAS

OBJETO: Construção de Passagens Molhadas em Áreas Rurais do Município de Nova Russas - Ceará, Objeto do Convênio CAIXA/MDR Nº 067943/2023 e Plano de Trabalho Nº1091003-23

LOCAL: Localidade de Ilha Grande 1

CONTEÚDO: Cortes

DATA: 01/20/24 ESCALA: 1 : 50

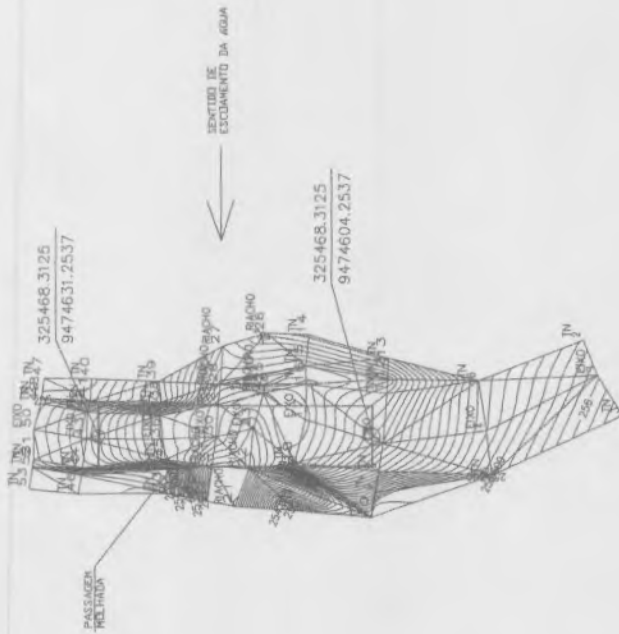
FRANCHA:

05/06



V. S. M. G.
VALDIR SANTIAGO DE MOURA
 ENGENHEIRO CIVIL
 CREA-CE 354778
 RNP 0620177691

B



01 PLANTA GEORREFERENCIADA DA PASSAGEM MOLHADA DE ILHA GRANDE I


SECALA

3/5/2024
VALDIR SAUTERIANO DE MOURA
 ENGENHEIRO CIVIL
 CREA-CE 354778
 RNP 0620177691



PREFEITURA MUNICIPAL DE NOVA RUSSAS Construção de Passagens Molhadas em Áreas Rurais do Município de Nova Russas - Ceará, Objeto do Convênio CAIXAMDR Nº 067943/2023 e Plano de Trabalho Nº1091003-23	
Local: Localidade de Ilha Grande I	
Conteúdo: Planta Georreferenciada da Passagem Molhada de Ilha Grande I	
Data: 18/01/2024	Prancha: 07/07
Escala: S/E	

R



Valdir Santiago de Oliveira
VALDIR SANTIAGO DE OLIVEIRA
 ENGENHEIRO CIVIL
 CREA-CE 554778
 RNP 9620177691

01 CROQUI DE LOCALIZAÇÃO DA PASSAGEM MOLHADA DE ILHA GRANDE 2

S/ESCALA

COORDENADAS:

LONGITUDE UTM: 326695.00 m E

LATITUDE UTM: 9475521.00 m S

02 PONTO GEORREFERENCIADO

S/ESCALA



PREFEITURA MUNICIPAL DE NOVA RUSSAS

Construção de Passagens Molhadas em Áreas Rurais do Município
 Objeto: de Nova Russas - Ceará, Objeto do Convênio CAIXAMDR Nº
 067943/2023 e Plano de Trabalho Nº1091003-23

Local: Localidade de Ilha Grande 2

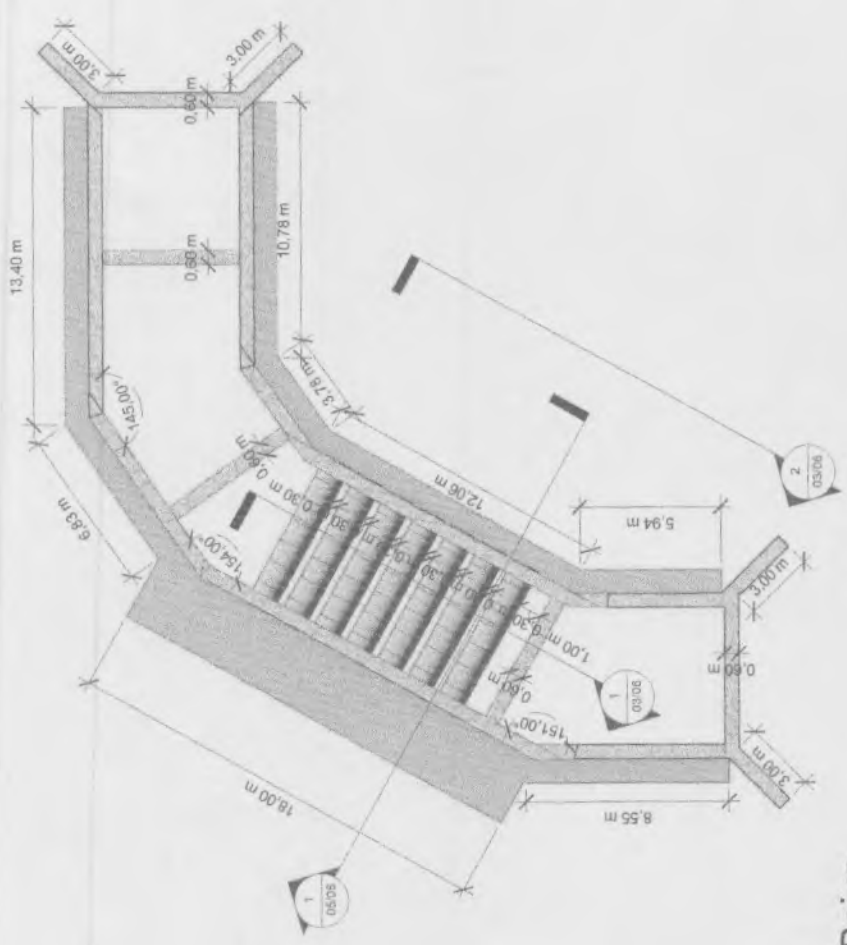

Conteúdo: Croqui de Localização da Passagem Molhada de Ilha Grande 2.

Data: 18/01/2024

Escala: S/E

Prancha: 01/06

RS



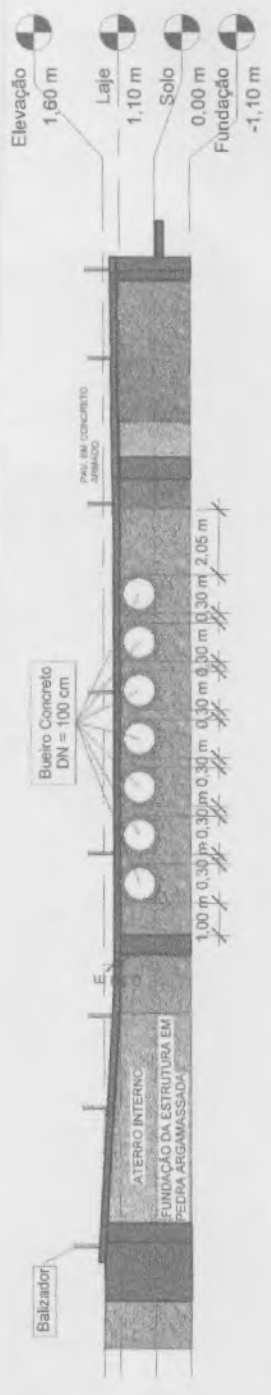

1 **Planta Baixa**
1 : 190




PREFEITURA MUNICIPAL DE NOVA RUSSAS	
OBJETO:	Construção de Passagens Molhadas em Áreas Rurais do Município de Nova Russas - Ceará, Objeto do Convênio CAIXA/MDR Nº 067943/2023 e Plano de Trabalho Nº1091003-23
LOCAL:	Localidade de Ilha Grande II
CONTEUDO:	Planta Baixa
DATA:	01/23/24
ESCALA:	1 : 190
PRANCHA:	02/06

Valdir Santana
VALDIR SANTANA DE SOUZA
ENGENHEIRO CIVIL
CREA-CE 354778
RNP 0620177691

fm



1 Corte 1
1 : 140



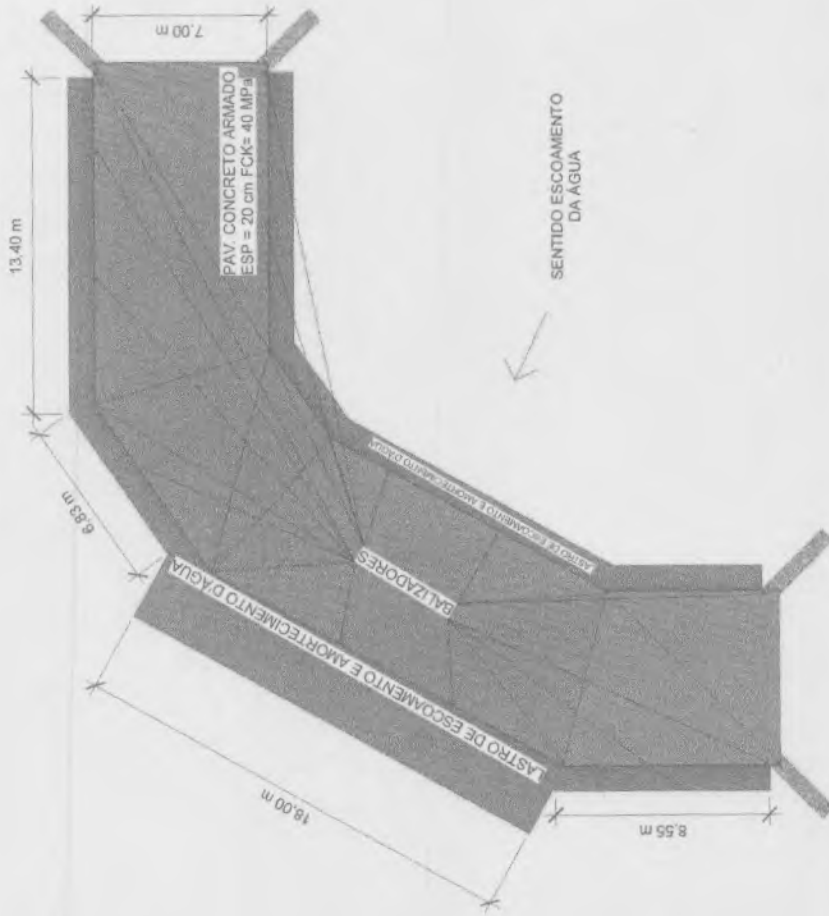

2 Corte 2
1 : 140

PREFEITURA MUNICIPAL DE NOVA RUSSAS	
OBJETO:	Construção de Passagens Molhadas em Áreas Rurais do Município de Nova Russas - Ceará, Objeto do Convênio CAIXA/MDR Nº 06794/3/2023 e Plano de Trabalho Nº1091003-23
LOCAL:	Localidade de Ilha Grande II
CONTEÚDO:	Cortes
DATA:	01/23/24
ESCALA:	1 : 140
FRANCHA:	03/06




Valdir
VALDIR SANTO DE VICUZA
 ENGENHEIRO CIVIL
 CREA-CE 354778
 RNP 0620177091

Ar



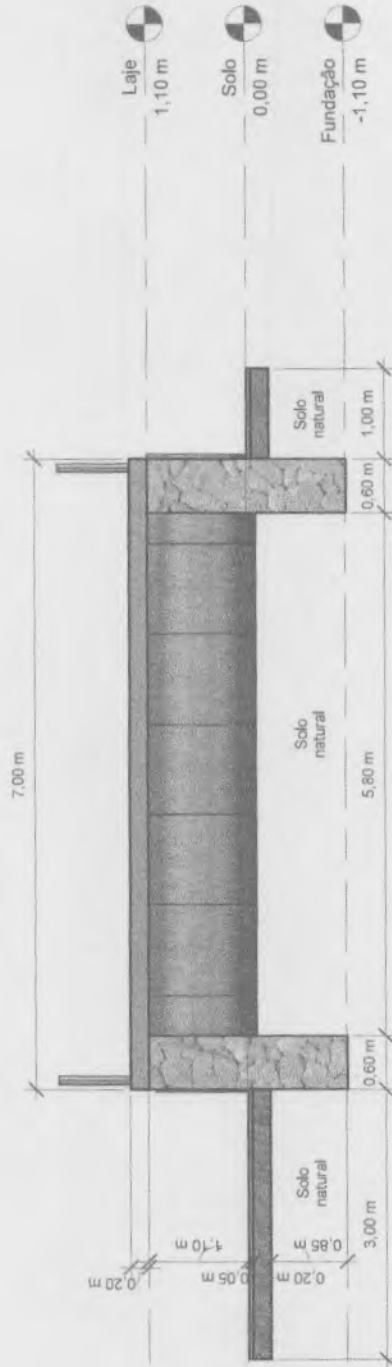

1 Laje
1 : 180

As



PREFEITURA MUNICIPAL DE NOVA RUSSAS	
OBJETO:	Construção de Passagens Molhadas em Áreas Rurais do Município de Nova Russas - Ceará, Objeto do Convênio CAIXA/MDR N° 067943/2023 e Plano de Trabalho N°1091003-23
LOCAL:	Localidade de Ilha Grande II
CONTEUDO:	Planta de Locação dos Balizadores
DATA:	01/23/24
ESCALA:	1 : 180
PRONCHIA:	04/06

Valdir Santiago de Moura
VALDIR SANTIAGO DE MOURA
ENGENHEIRO CIVIL
CREA-CE 354778
RNP 0620177091



Corte 3

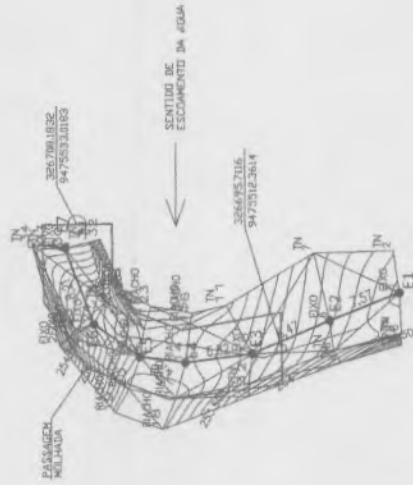
1 1 : 50

PREFEITURA MUNICIPAL DE NOVA RUSSAS	
OBJETO:	Construção de Passagens Molhadas em Áreas Rurais do Município de Nova Russas - Ceará, Objeto do Convênio CAIXA/MDR N° 067943/2023 e Plano de Trabalho N°1091003-23
LOCAL:	Localidade de Ilha Grande II
CONTEÚDO:	Cortês
DATA:	01/23/24
ESCALA:	1 - 50
FRANCHA:	05/06



Wagner Santiago de Miquela
WAGNER SANTIAGO DE MIQUELA
 ENGENHEIRO CIVIL
 CREA-CE 354778
 RNP 9420177691

13



01 PLANTA GEORREFERENCIADA DA PASSAGEM MOLHADA DE ILHA GRANDE II

5/ESCALA



PREFEITURA MUNICIPAL DE NOVA RUSSAS

Construção de Passagens Molhadas em Áreas Rurais do Município
Objeto: de Nova Russas - Ceará, Objeto do Convênio CAIXA/MDR Nº
067943/2023 e Plano de Trabalho N°1091003-23


Local: Localidade de Ilha Grande II

Conteúdo: Planta Georreferenciada da Passagem Molhada de Ilha Grande II

Data: 18/01/2024 Escala: S/E Prancha: 07/07

Valdir
VALDIR SANTANA DE MORA
ENGENHEIRO CIVIL
CREA-CE 354778
RNP 9620177691

By



Valdir Santiago de M. Moura
VALDIR SANTAGO DE MOURA
 ENGENHEIRO CIVIL
 CREA-CE 384778
 RNP 0620177691

01 CROQUI DE LOCALIZAÇÃO DA PASSAGEM MOLHADA DE EXTREMAS

S/ESCALA

COORDENADAS:

LONGITUDE UTM: 338599,00 m E

LATITUDE UTM: 9483139,00 m S

02 PONTO GEORREFERENCIADO

S/ESCALA



PREFEITURA MUNICIPAL DE NOVA RUSSAS

Construção de Passagens Molhadas em Áreas Rurais do Município
 Objeto: de Nova Russas - Ceará, Objeto do Convênio CAIXAMDR Nº
 067943/2023 e Plano de Trabalho Nº1091003-23

Local: Localidade de Extremas

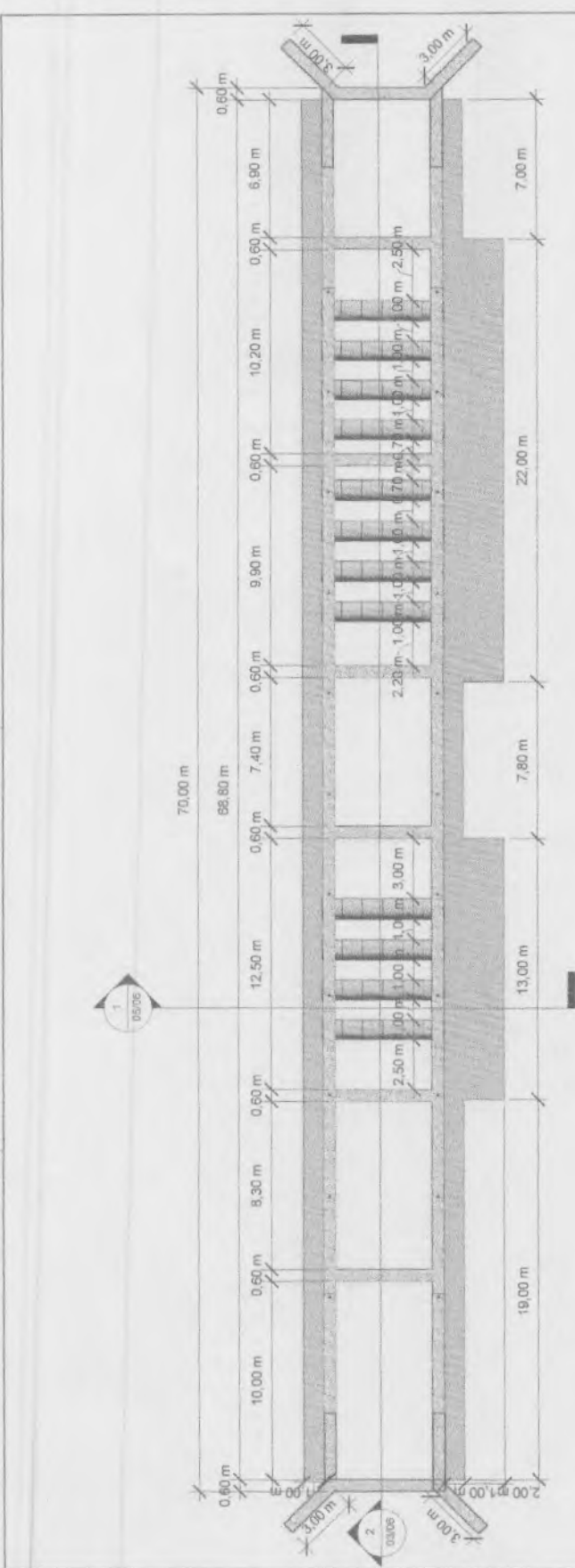
Conteúdo: Croqui de Localização da Passagem Molhada de Extremas.

Data: 18/01/2024

Escala: S/E

Prancha: 01/06

RS




1
Planta Baixa
1 : 200

PREFEITURA MUNICIPAL DE NOVA RUSSAS	
OBJETO:	Constituição de Passagens Molhadas em Áreas Rurais do Município de Nova Russas - Ceará, Objeto do Convênio CAIXA/MDR N° 067943/2023 e Plano de Trabalho N°1091003-23
LOCAL:	Localidade de Extremas
CONTEÚDO:	Planta Baixa
DATA:	01/22/24
ESCALA:	1 : 200
PRANCHA:	02/06



Paulir Santiago de Moura
PAULIR SANTIAGO DE MOURA
 ENGENHEIRO CIVIL
 CREA-CE 354778
 RNP 0620177371

R



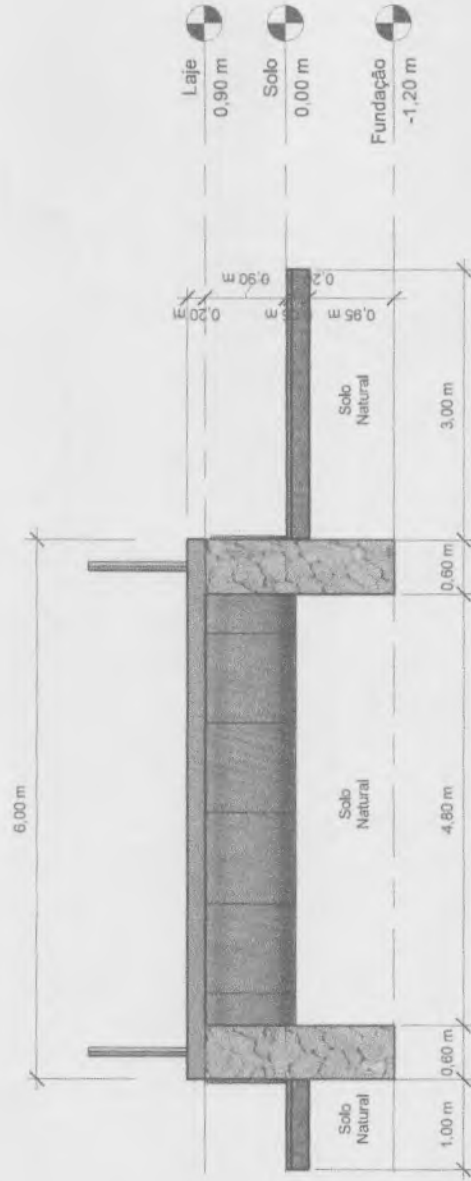
1 Laje
1 : 200

PREFEITURA MUNICIPAL DE NOVA RUSSAS	
OBJETO:	Construção de Passagens Molhadas em Áreas Rurais do Município de Nova Russas - Ceará, Objeto do Convênio CAIXA/MDR Nº 067943/2023 e Plano de Trabalho Nº1091003-23
LOCAL:	Localidade de Extremas
CONTEUDO:	Planta de Locação dos Balizadores
DATA:	01/23/24
ESCALA:	1 : 200
PRANCHA:	04/06




Valdir Santiago de Moura
 VALDIR SANTIANO DE MOURA
 ENGENHEIRO CIVIL
 CREA-CE 354778
 RNP 8620177671

ky

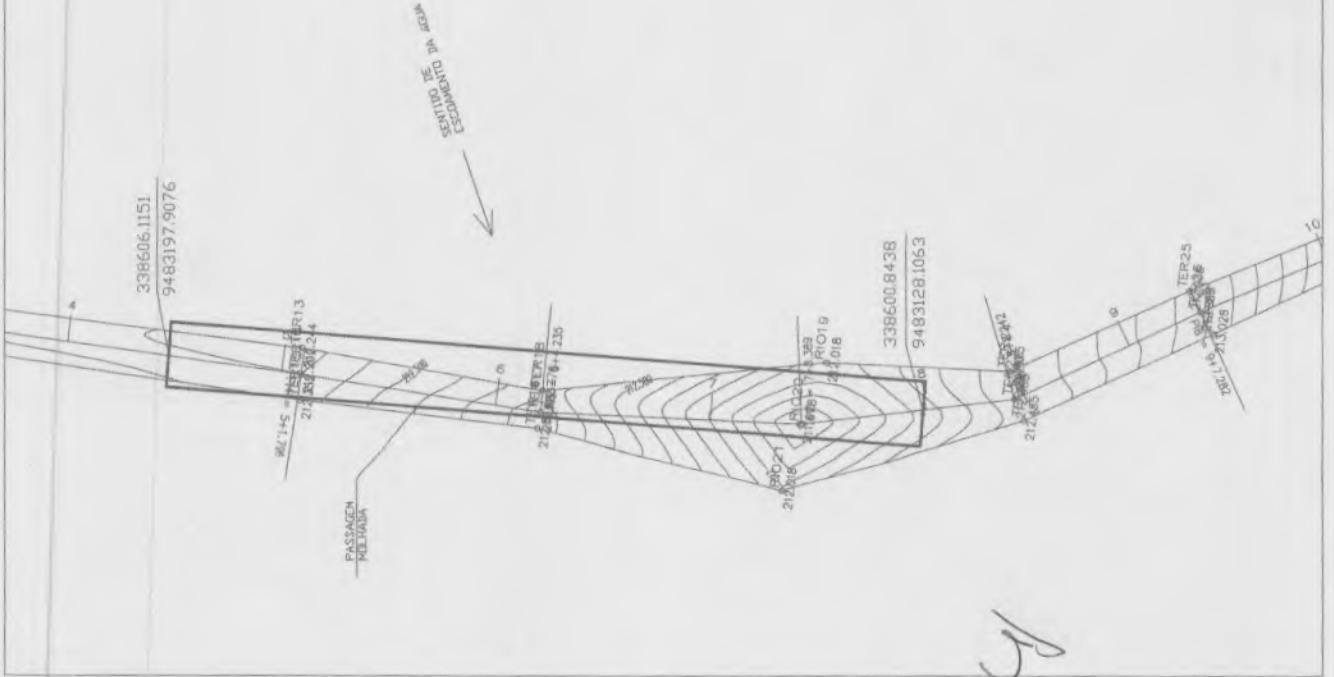


PREFEITURA MUNICIPAL DE NOVA RUSSAS	
OBJETO:	Construção de Passagens Molhadas em Áreas Rurais do Município de Nova Russas - Ceará, Objeto do Convênio CAIXAMDR Nº 067943/2023 e Plano de Trabalho Nº1091003-23
LOCAL:	Localidade de Extremas
CONTEÚDO:	Cortes
DATA:	01/22/24
ESCALA:	1 : 50
PRANCHA:	05/06




WALDEMAR DE MOURA
 ENGENHEIRO CIVIL
 CREA-CE 354778
 RNP 0620177971

A



01 PLANTA GEORREFERENCIADA DA PASSAGEM MOLHADA DE EXTREMAS S/ESCALA




Valdir
VALDIR SANTINHO DE MOURA
ENGENHEIRO CIVIL
CREA-CE 354778
RNP 0620177071

PREFEITURA MUNICIPAL DE NOVA RUSSAS	
Construção de Passagens Molhadas em Áreas Rurais do Município	
Objeto: de Nova Russas - Ceará, Objeto do Convênio CAIXAMDR Nº 067943/2023 e Plano de Trabalho Nº1091003-23	
Local: Localidade de Extremas	
Conteúdo: Planta Georreferenciada da Passagem Molhada de Extremas	
Data: 18/01/2024	Escala: S/E
Prancha: 07/07	



RS



3/5/2024
VALDIR SANTIAGO DE MOURA
 ENGENHEIRO CIVIL
 /CREA-CE 354778
 RNP 0620177671

01 CROQUI DE LOCALIZAÇÃO DA PASSAGEM MOLHADA DE MARACAJÁ
 S/ESCALA

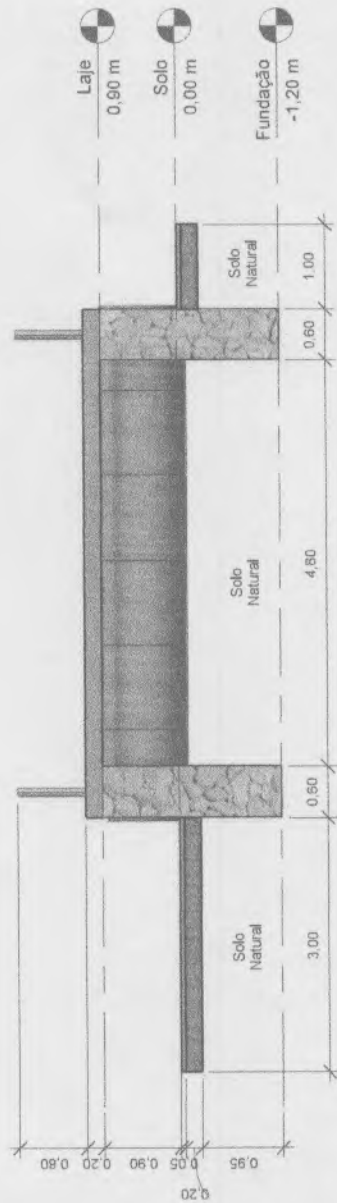
COORDENADAS:
 LONGITUDE UTM: 339563.00 m E
 LATITUDE UTM: 9498286.00 m S

02 PONTO GEORREFERENCIADO
 S/ESCALA



PREFEITURA MUNICIPAL DE NOVA RUSSAS	
Construção de Passagens Molhadas em Áreas Rurais do Município	
Objeto: de Nova Russas - Ceará. Objeto do Convênio CAIXAMDR Nº 067943/2023 e Plano de Trabalho Nº1091003-23	
Local: Localidade de Maracajá	
Conteúdo: Croqui de Localização da Passagem Molhada de Maracajá.	
Data: 18/01/2024	Prancha: 01/06
Escala: S/E	


3/5



1 Corte Transversal


1 : 50

PREFEITURA MUNICIPAL DE NOVA RUSSAS	
OBJETO:	Construção de Passagens Molhadas em Áreas Rurais do Município de Nova Russas - Ceará, Objeto do Convênio CAIXA/MDR Nº 067943/2023 e Plano de Trabalho Nº1091003-23
LOCAL:	Localidade de Maracajá
CONTEÚDO:	Corte Transversal
DATA:	01/19/24
ESCALA:	1 : 50
FRANCHA:	04/06




R. S. S. S. S.
 RAFAEL SANT'ANNA DE MOURA
 ENGENHEIRO CIVIL
 CREA-CE 354778
 RNP 0620177691

RS



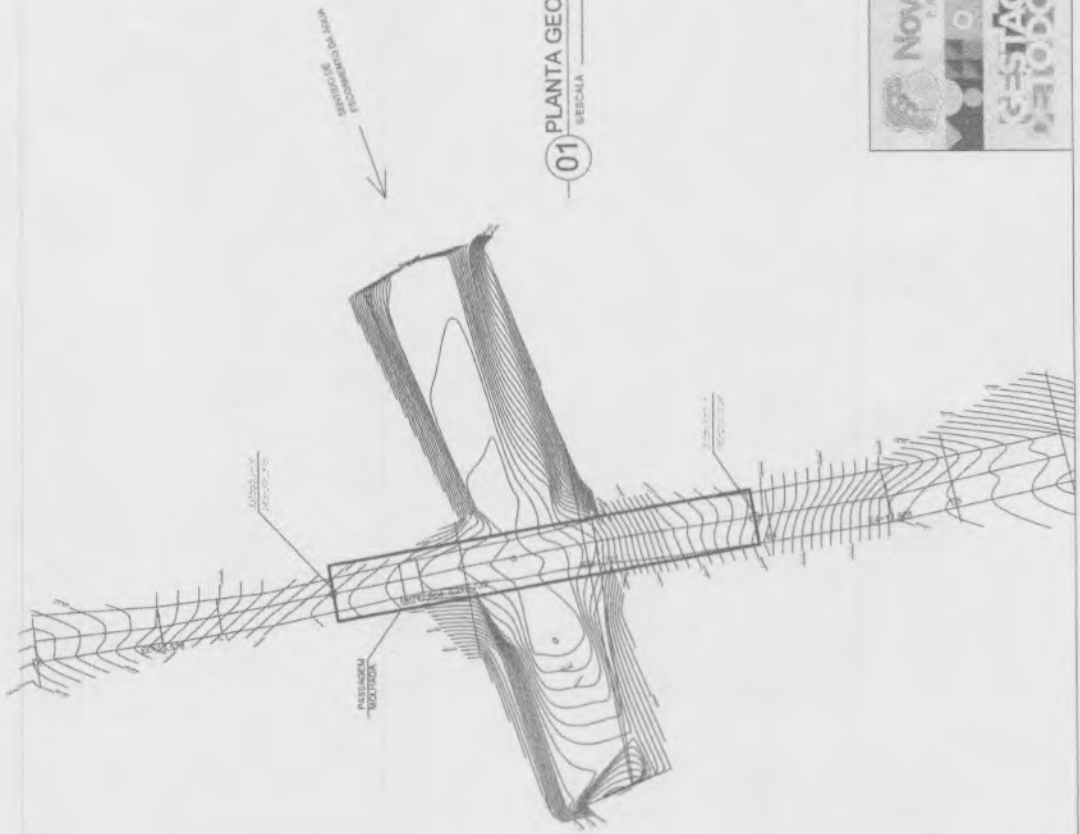
1 Planta de Locação dos Balizadores 1:130



PREFEITURA MUNICIPAL DE NOVA RUSSAS	
OBJETO:	Construção de Passagens Molhadas em Áreas Rurais do Município de Nova Russas - Ceará, Objeto do Convênio CAIXAMDR Nº 067943/2023 e Plano de Trabalho Nº1091003-23
LOCAL:	Localidade de Maracajá
CONTEÚDO:	Planta de Locação dos Balizadores
DATA:	01/19/24
ESCALA:	1 : 130
PRANCHA:	05/06


Handwritten signature
FALCÃO CARVALHO DE MOURA
ENGENHEIRO CIVIL
CREA-CE 354778
RNP 0630173931

Handwritten mark



01 PLANTA GEORREFERENCIADA DA PASSAGEM MOLHADA DE MARACAJÁ

Valdir Santiago de Moura
VALDIR SANTIAGO DE MOURA
ENGENHEIRO CIVIL
CREA-CE 354778
RNP 062017399

	PREFEITURA MUNICIPAL DE NOVA RUSSAS Construção de Passagens Molhadas em Áreas Rurais do Município de Nova Russas - Ceará, Objeto do Convênio CAIXA/IMDR Nº 067943/2023 e Plano de Trabalho Nº1091003-23 Local: Localidade de Maracajá
Objeto: Planta Georreferenciada da Passagem Molhada de Maracajá	
Data: 18/01/2024	Escala: S/E
Prancha: 07/07	

ce



Fredrick Santiago de Moura
FREDRICK SANTIAGO DE MOURA
ENGENHEIRO CIVIL
CREA-CE 354778
RNP 0620117691

01 CROQUI DE LOCALIZAÇÃO DA PASSAGEM MOLHADA DE LAJEDO

S/ESCALA

COORDENADAS:

LONGITUDE UTM: 334821.00 m E

LATITUDE UTM: 9491239.00 m S

02 PONTO GEORREFERENCIADO

S/ESCALA



PREFEITURA MUNICIPAL DE NOVA RUSSAS

Construção de Passagens Molhadas em Áreas Rurais do Município
Objeto: de Nova Russas - Ceará, Objeto do Convênio CAIXAMDR N°
067943/2023 e Plano de Trabalho N°1091003-23

Local: Localidade de Lajedo



Conteúdo: Croqui de Localização da Passagem Molhada de Lajedo.

Data: 18/01/2024

Escala: S/E

Prancha: 01/06

RS



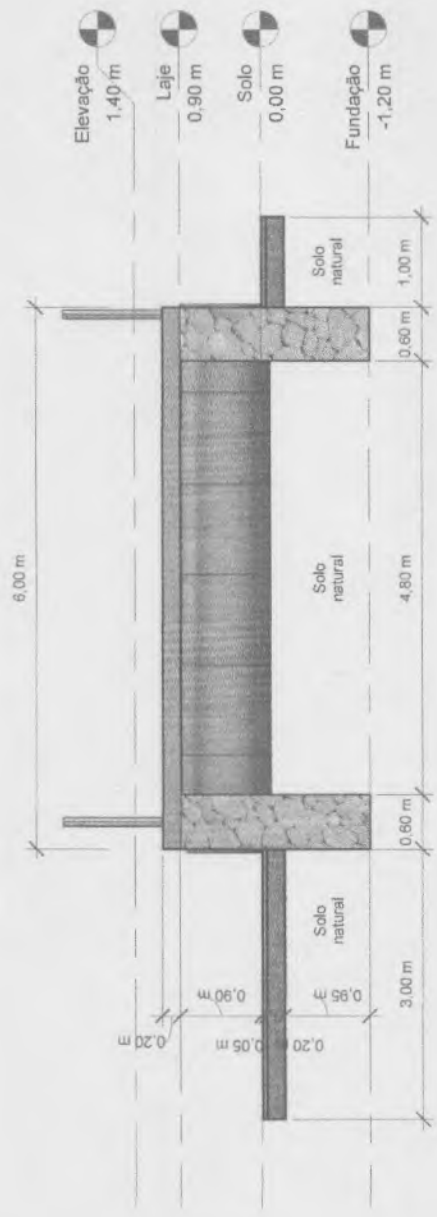
1 Laje
1 : 150

PREFEITURA MUNICIPAL DE NOVA RUSSAS	
OBJETO:	Construção de Passagens Molhadas em Áreas Rurais do Município de Nova Russas - Ceará, Objeto do Convênio CAIXA/MDR N° 067943/2023 e Plano de Trabalho N°1091003-23
LOCAL:	Localidade de Lajedo
CONTEÚDO:	Planta de Locação dos Balizadores
DATA:	01/20/24
ESCALA:	1 : 150
FRANCHA:	04/06



Valdir Santiago de Moura
VALDIR SANTIAGO DE MOURA
ENGENHEIRO CIVIL
CREA-CE 354778
RNP 0620177691

ey



- Elevação 1,40 m
- Laje 0,90 m
- Solo 0,00 m
- Fundação -1,20 m

1 Corte 3
1 : 50

PREFEITURA MUNICIPAL DE NOVA RUSSAS	
OBJETO:	Construção de Passagens Molhadas em Áreas Rurais do Município de Nova Russas - Ceará, Objeto do Convênio CAIXA/MDR Nº 067943/2023 e Plano de Trabalho Nº1091003-23
LOCAL:	Localidade de Lajedo
CONTEÚDO:	Cortes
DATA:	01/19/24
ESCALA:	1 : 50
PRANCHA:	05/06

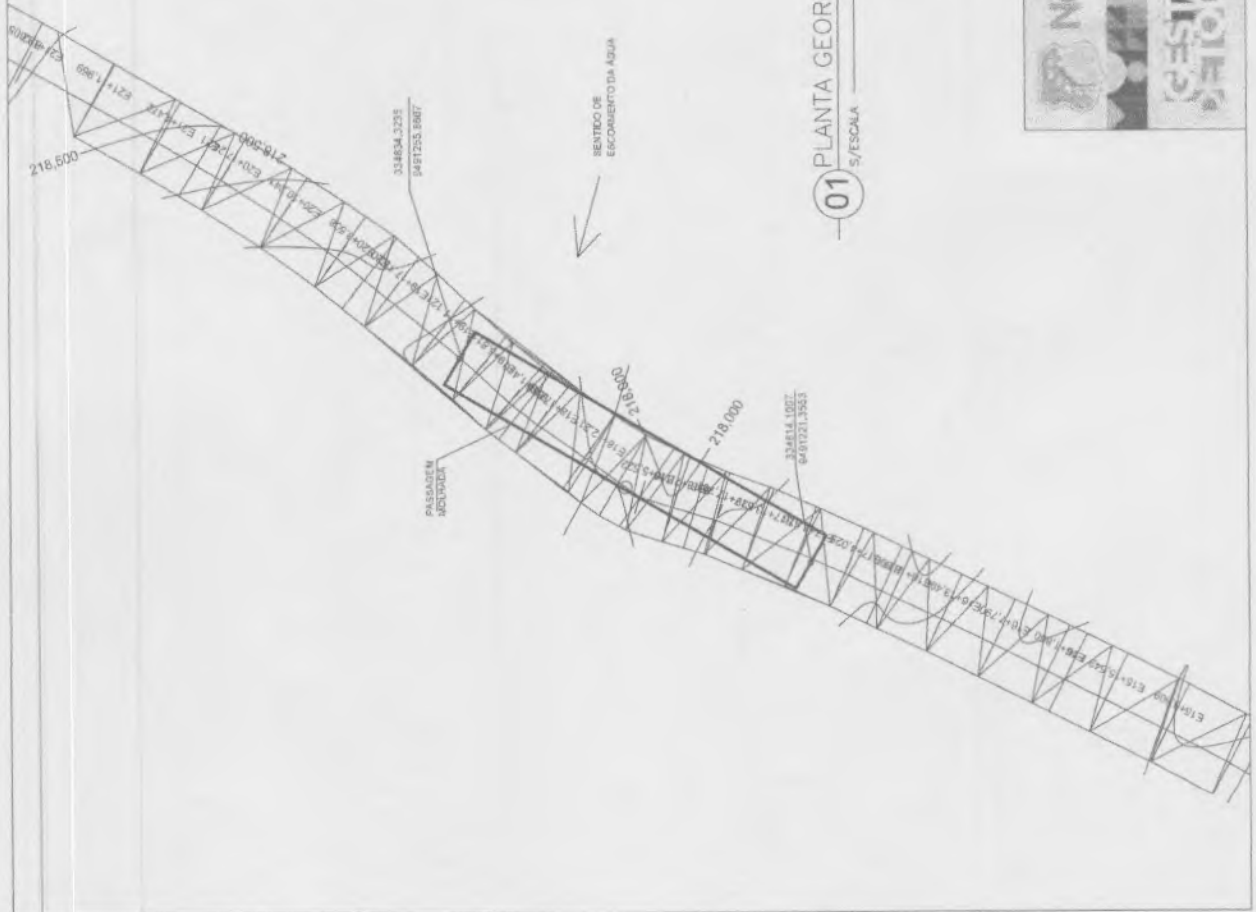


R. S. Silva
WALDIR SANTOAGO DE MOURA
 ENGENHEIRO CIVIL
 CREA-CE 354778
 RNP 0620177691

R



Valdir Santiago
VALDIR SANTIAGO DE NOVA RUSSA
ENGENHEIRO CIVIL
CREA-CE 354778
RNP 0620177691



01 PLANTA GEORREFERENCIADA DA PASSAGEM MOLHADA DE LAJEDO

5/ESCALA



PREFEITURA MUNICIPAL DE NOVA RUSSAS

Construção de Passagens Molhadas em Áreas Rurais do Município

Objeto: de Nova Russas - Ceará. Objeto do Convênio CAIXA/AMDR Nº

06794372023 e Plano de Trabalho Nº1091003-23

Local: Localidade de Lajedo

Conteúdo: Planta Georreferenciada da Passagem Molhada de Lajedo

Data: 18/01/2024 Escala: S/E

Prancha: 07/07

15



PASSAGEM MOLHADA PANAÇU

01 CROQUI DE LOCALIZAÇÃO DA PASSAGEM MOLHADA DE PANAÇU
S/ESCALA

COORDENADAS:
LONGITUDE UTM: 343501.00 m E
LATITUDE UTM: 9496050.00 m S


02 PONTO GEORREFERENCIADO
S/ESCALA

V. S. M. Santos
VADIR SANTOS DE MOURA
ENGENHEIRO CIVIL
CREA-CE 354778
RNP 0620177091

PREFEITURA MUNICIPAL DE NOVA RUSSAS
Construção de Passagens Molhadas em Áreas Rurais do Município
de Nova Russas - Ceará, Objeto do Convênio CAIXA/AMDR Nº
067943/2023 e Plano de Trabalho Nº 1091003-23
Local: Localidade de Panaçu

Conteúdo: Croqui de Localização da Passagem Molhada de Panaçu.
Data: 18/01/2024
Escala: S/E
Prancha: 01/06





Planta Baixa

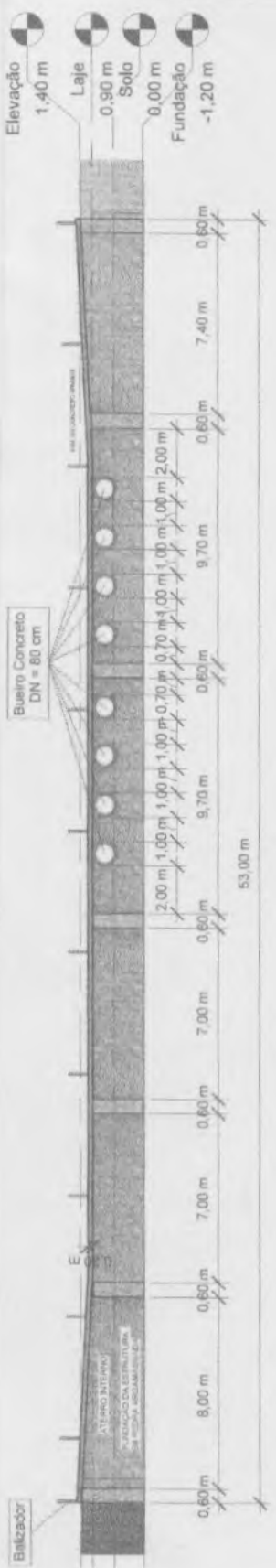
1 : 170

PREFEITURA MUNICIPAL DE NOVA RUSSAS	
OBJETO:	Construção de Passagens Molhadas em Áreas Rurais do Município de Nova Russas - Ceará, Objeto do Convênio CAIXA/MDR Nº 067943/2023 e Plano de Trabalho Nº1091003-23
LOCAL:	Localidade de Panaçu
CONTEUDO:	Planta Baixa
DATA:	01/22/24
ESCALA:	1 : 170
PRANCHA:	02/06

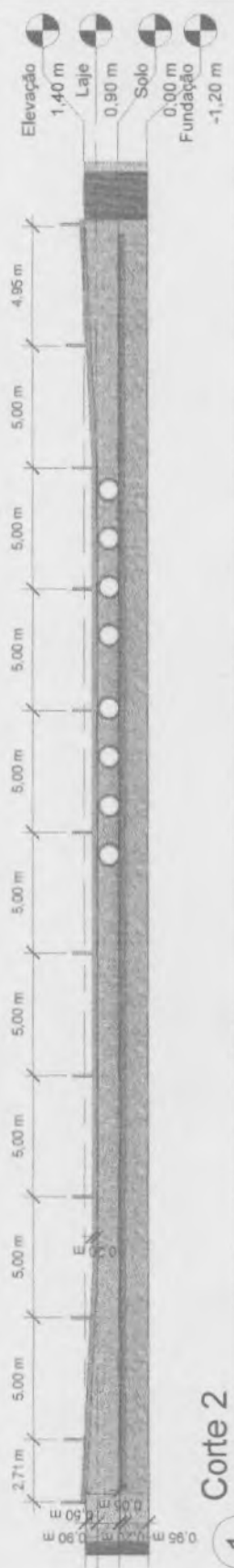


Valdir
VALDIR SANT'ANNA DE MOURA
 ENGENHEIRO CIVIL
 CREA-CE 354778
 RNP 0620177691

Handwritten signature/initials



Corte 1
1 : 170



Corte 2
1 : 170



PREFEITURA MUNICIPAL DE NOVA RUSSAS

OBJETO: Construção de Passagens Molhadas em Áreas Rurais do Município de Nova Russas - Ceará, Objeto do Convênio CAIXA/MDR Nº 06794/3/2023 e Plano de Trabalho Nº1091003-23

LOCAL: Localidade de Panaçu

CONTEÚDO: Cortes

DATA: 01/22/24

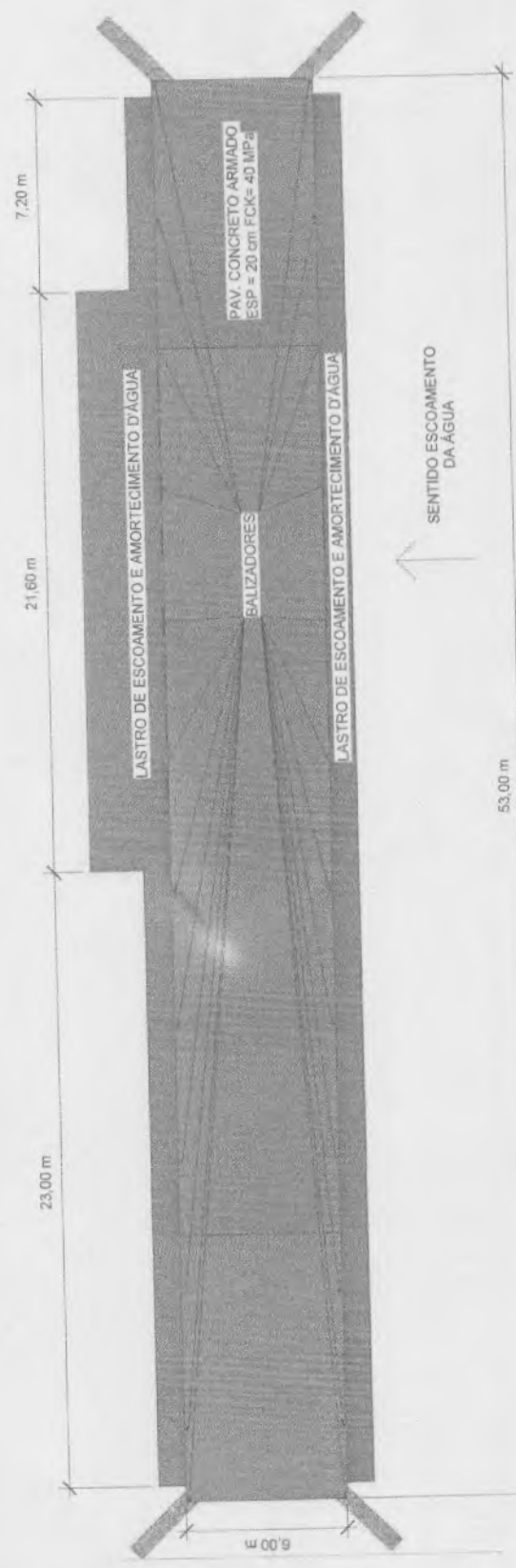

ESCALA: 1 : 170

FRANCHA:

03/06

Valdir Santiago de Moura
VALDIR SANTIAGO DE MOURA
ENGENHEIRO CIVIL
CREA-CE 3547/9
RNP 0420177691

Pr



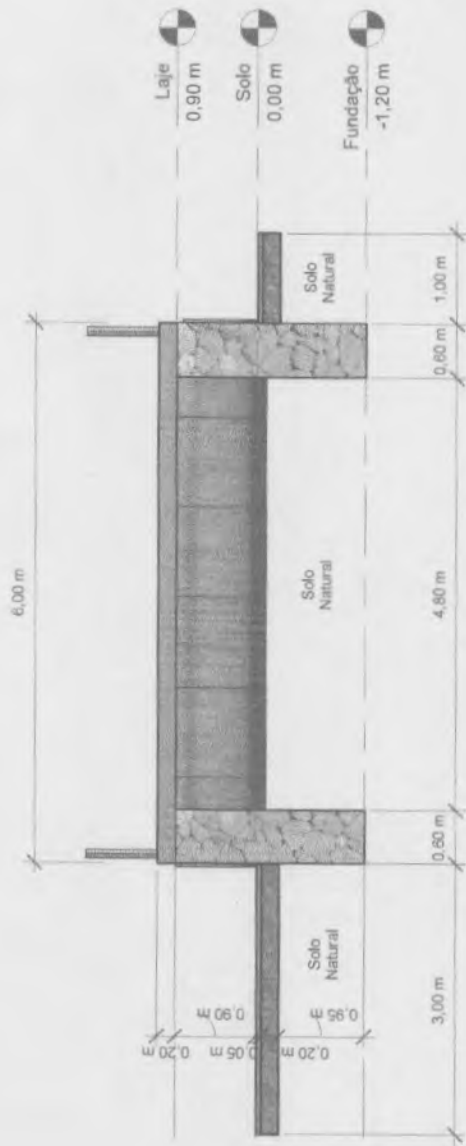

1 Laje 1 : 160

PREFEITURA MUNICIPAL DE NOVA RUSSAS	
OBJETO:	Construção de Passagens Molhadas em Áreas Rurais do Município de Nova Russas - Ceará, Objeto do Convênio CAIXA/MDR Nº 067943/2023 e Plano de Trabalho Nº1091003-23
LOCAL:	Localidade de Panaçu
CORTEJO:	Planta de Locação dos Balizadores
DATA:	01/22/24
ESCALA:	1 : 160
FRANCHA:	04/06



P. S. Santos
 PABLO SANTIAGO DE ARRUDA
 ENGENHEIRO CIVIL
 CREA-CE 554778
 RNP 0620177091

ey



1 Corte 3

1 : 50

PREFEITURA MUNICIPAL DE NOVA RUSSAS

OBJETO: Construção de Passagens Molhadas em Áreas Rurais do Município de Nova Russas - Ceará, Objeto do Convênio CAIXA/MDR Nº 067943/2023 e Plano de Trabalho Nº1091003-23

LOCAL: Localidade de Panaçu

CONTEÚDO: Cortes

DATA: 01/22/24

ESCALA: 1 : 50


PRANCHA

05/06



Valdir Santiago
VALDIR SANTIAGO DE MOURA
 ENGENHEIRO CIVIL
 CREA-CE 354778
 RNP 8620177091

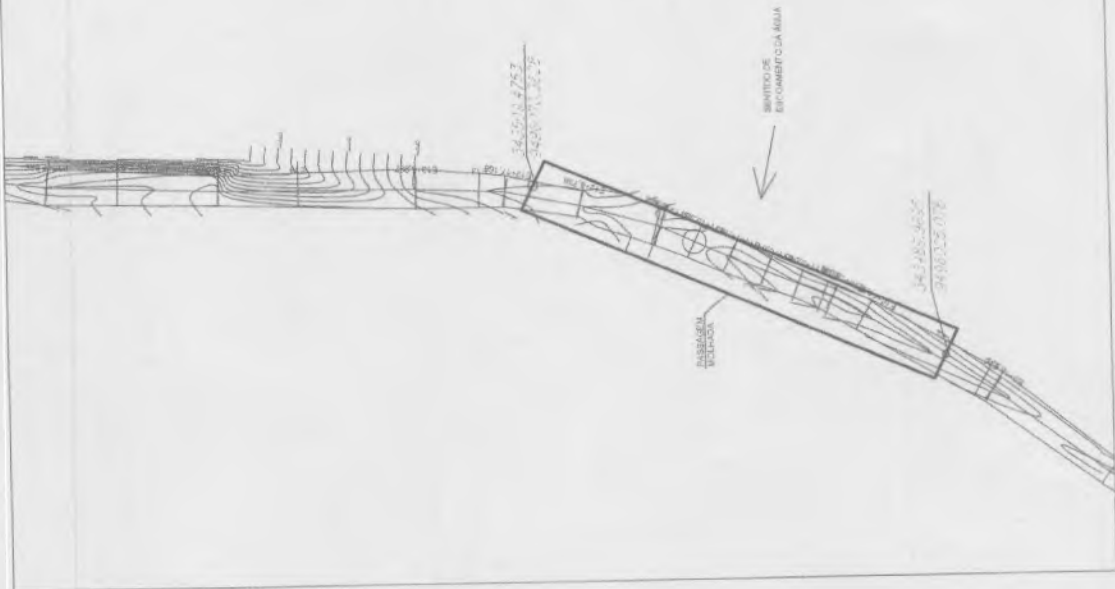
ly




01 PLANTA GEORREFERENCIADA DA PASSAGEM MOLHADA DE PANAÇU



ESCALA

Valdir Santiago
VALDIR SANTIAGO DE MOURA
ENGENHEIRO CIVIL
CREA-CE 354778
RNP 0620177091



	PREFEITURA MUNICIPAL DE NOVA RUSSAS Construção de Passagens Molhadas em Áreas Rurais do Município de Nova Russas - Ceará, Objeto do Convênio CAIXAMDR Nº 067943/2023 e Plano de Trabalho Nº 1091003-23
	Local: Localidade de Panaçu
	Conteúdo: Planta Georreferenciada da Passagem Molhada de Panaçu
Data: 18/01/2024	Escala: S/E
	Prancha: 07/07

47



S. S. Moura
SANTAGO DE MOURA
 ENGENHEIRO CIVIL
 CREA-CE 354778
 RNP 0620177091

01 CROQUI DE LOCALIZAÇÃO DA PASSAGEM MOLHADA DE RIACHO DOS BRAZ

s/ESCALA

COORDENADAS:
 LONGITUDE UTM: 327936.00 m E
 LATITUDE UTM: 9465207.00 m S


02 PONTO GEORREFERENCIADO

s/ESCALA




PREFEITURA MUNICIPAL DE NOVA RUSSAS	
Construção de Passagens Molhadas em Áreas Rurais do Município	
Objeto: de Nova Russas - Ceará, Objeto do Convênio CAIXAMDR Nº 067943/2023 e Plano de Trabalho Nº1091003-23	
Local: Localidade de Riacho dos Braz	
Conteúdo: Croqui de Localização da Passagem Molhada de Riacho dos Braz.	
Data: 18/01/2024	Prancha: 01/06
Escala: s/E	

cej



PREFEITURA MUNICIPAL DE NOVA RUSSAS	
OBJETO:	Construção de Passagens Molhadas em Áreas Rurais do Município de Nova Russas - Ceará, Objeto do Convênio CAIXA/MDR Nº 067943/2023 e Plano de Trabalho Nº 1091003-23
LOCAL:	Localidade de Riacho dos Braz
CONTEÚDO:	Planta Baixa
DATA:	01/22/24
ESCALA:	1 : 235
PRANCHA:	02/06

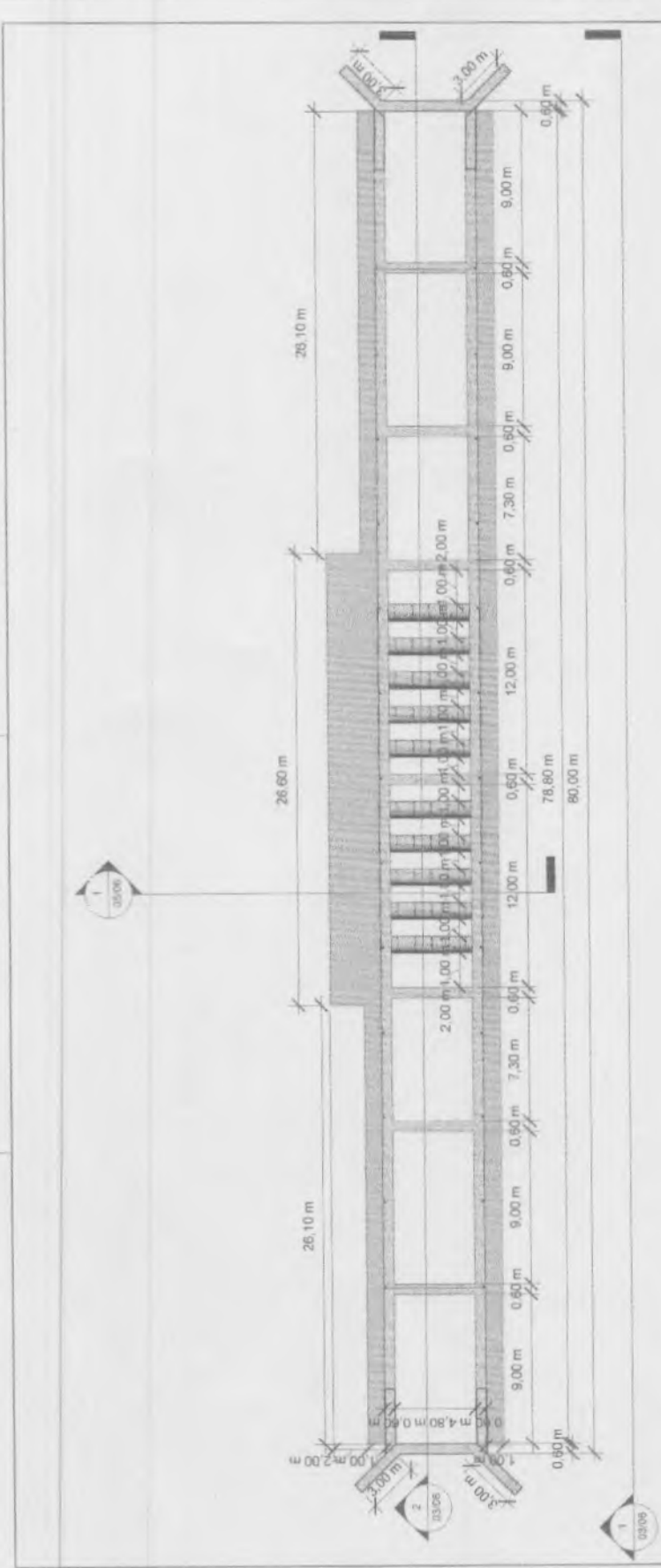


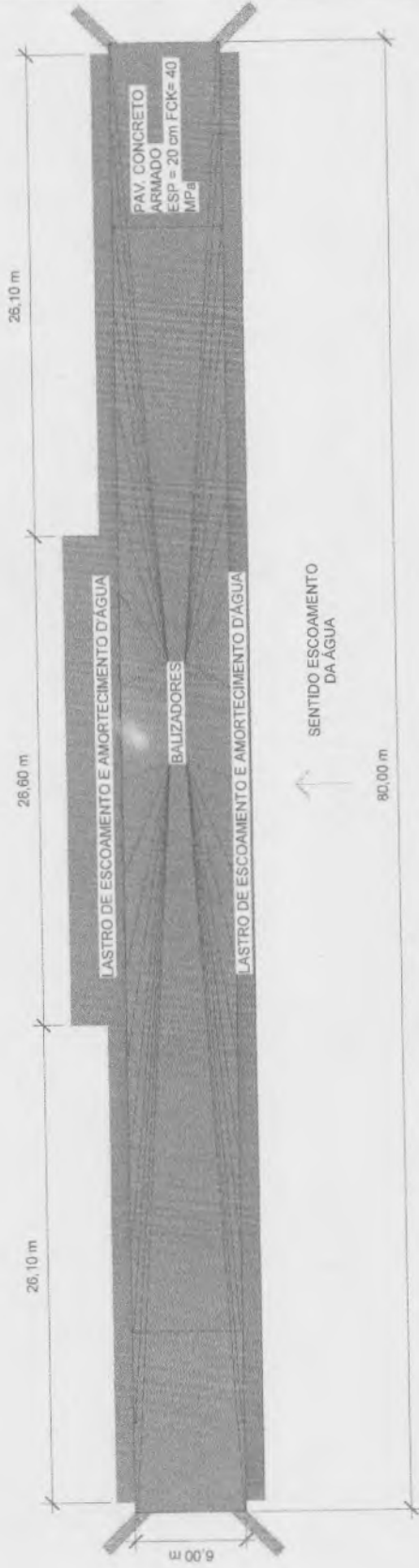

VALDIR SANTAGO DE MOURA
 ENGENHEIRO CIVIL
 CREA-CE 354778
 RNP 0620177091

Handwritten mark

Planta Baixa

1 1 : 235






1 Laje
1 : 230

PREFEITURA MUNICIPAL DE NOVA RUSSAS	
OBJETO:	Construção de Passagens Molhadas em Áreas Rurais do Município de Nova Russas - Ceará, Objeto do Convênio CAIXA/MDR Nº 067943/2023 e Plano de Trabalho Nº1091003-23
LOCAL:	Localidade de Riacho dos Braz
CONTEÚDO:	Planta de Locação dos Balizadores
DATA:	01/22/24
ESCALA:	1 : 230
FRANCHA:	04/06



Valdir Santiago de Moura
VALDIR SANTOAGO DE MOURA
 ENGENHEIRO CIVIL
 CREA-CE 354778
 RNP 0620177091

ly



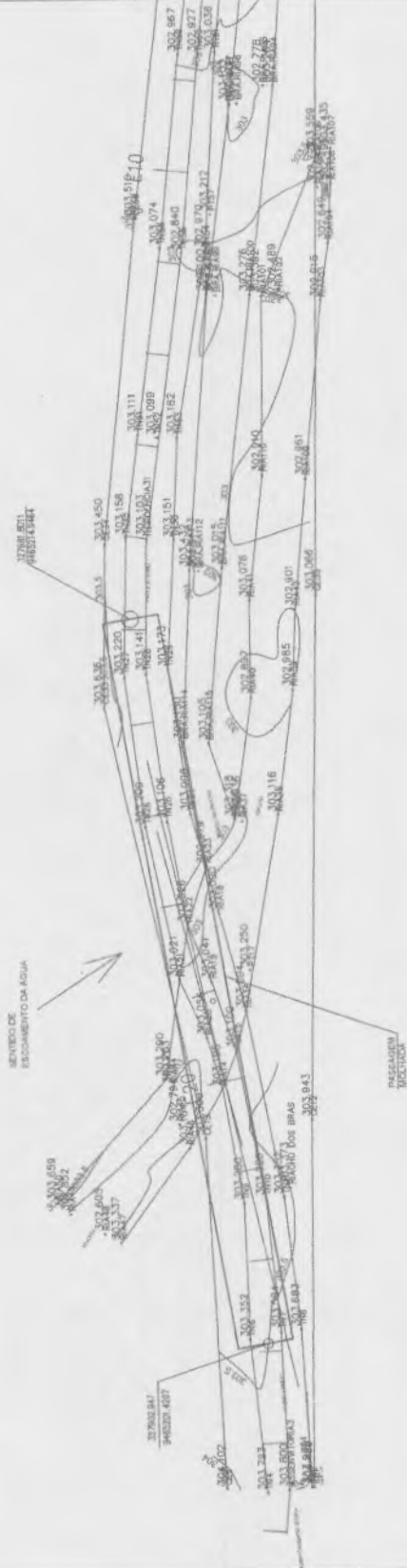

1 Corte 3
1 : 50

PREFEITURA MUNICIPAL DE NOVA RUSSAS	
OBJETO:	Construção de Passagens Molhadas em Áreas Rurais do Município de Nova Russas - Ceará, Objeto do Convênio CAIXAMDR Nº 067843/2023 e Plano de Trabalho Nº1091003-23
LOCAL:	Localidade de Riacho dos Braz
CONTEÚDO:	Cortes
DATA:	01/22/24
ESCALA:	1 : 50
PRANCHA:	05/06



Handwritten signature/initials.

Handwritten signature: Waldemar Santiago de Moura
WALDEMAR SANTOAGO DE MOURA
 ENGENHEIRO CIVIL
 CREA-CE 354778
 RNP 9620177691



01 PLANTA GEORREFERENCIADA DA PASSAGEM MOLHADA DE RIACHO DOS BRAZ



PREFEITURA MUNICIPAL DE NOVA RUSSAS

Construção de Passagens Molhadas em Áreas Rurais do Município de Nova Russas - Ceará, Objeto do Convênio CAIXA/MDR Nº 067943/2023 e Plano de Trabalho Nº 1091003-23



Local: Localidade de Riacho dos Braz

Conteúdo: Planta Georreferenciada da Passagem Molhada de Riacho dos Braz

Data: 18/01/2024 Escala: S/E Prancha: 07/07

Valdir Sant'Anna
VALDIR SANT'ANNA
 ENGENHEIRO CIVIL
 CREA-CE 354778
 RFP 0620177691

R



Valdir Santiago de Moura
VALDIR SANTIAGO DE MOURA
 ENGENHEIRO CIVIL
 CREA-CE 354778
 RNP 0620177691

01 CROQUI DE LOCALIZAÇÃO DA PASSAGEM MOLHADA DE BALSAMOS
 S/ESCALA

COORDENADAS:
 LONGITUDE UTM: 322751.00 m E
 LATITUDE UTM: 9470281.00 m S

02 PONTO GEORREFERENCIADO
 S/ESCALA



PREFEITURA MUNICIPAL DE NOVA RUSSAS

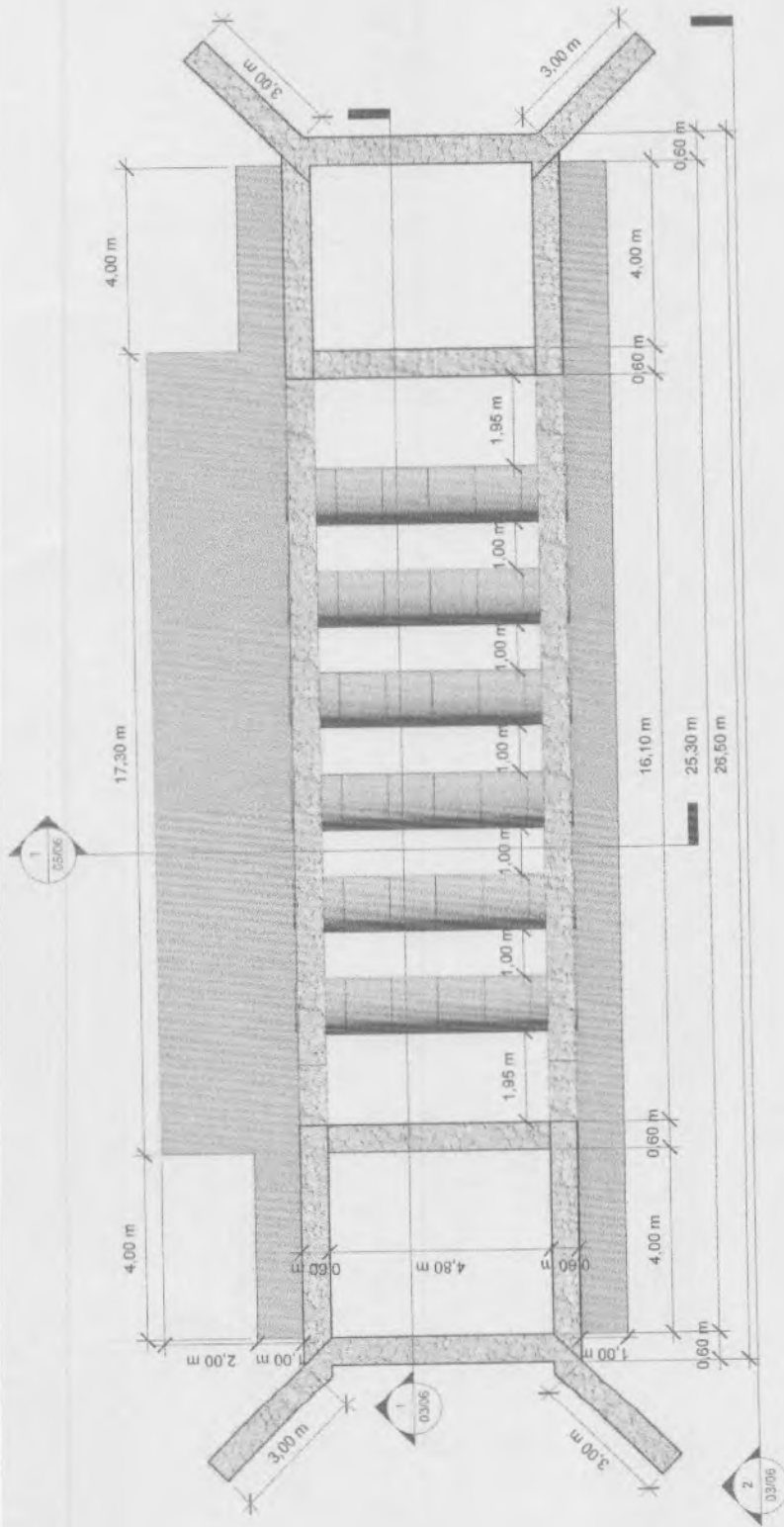
Construção de Passagens Molhadas em Áreas Rurais do Município de Nova Russas - Ceará, Objeto do Convênio CAIXA/MDR Nº 067943/2023 e Plano de Trabalho Nº1091003-23

Local: Localidade de Balsamos

Conteúdo: Croqui de Localização da Passagem Molhada de Balsamos.

Data: 18/01/2024 Escala: S/E Prancha: 01/06


RS



Planta Baixa

1 : 100

RS



PREFEITURA MUNICIPAL DE NOVA RUSSAS

OBJETO: Construção de Passagens Molhadas em Áreas Rurais do Município de Nova Russas - Ceará, Objeto do Convênio CAIXA/MDR Nº 067943/2023 e Plano de Trabalho Nº1091003-23

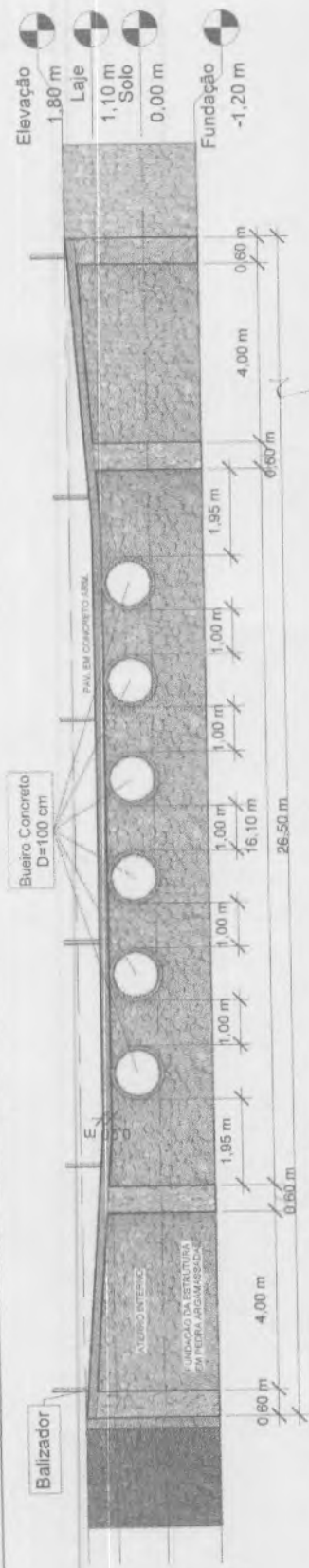
LOCAL: Localidade de Balsamos

CONTEUDO: Planta Baixa


DATA: 01/18/24
ESCALA: 1 : 100

PRANCHA: 02/06

R. S. Sousa
WALDIR SANTINHO DE SOUZA
ENGENHEIRO CIVIL
CRLA-CE 354778
RNP 0620177691



1 Corte 3
1 : 100



2 Corte 1
1 : 100

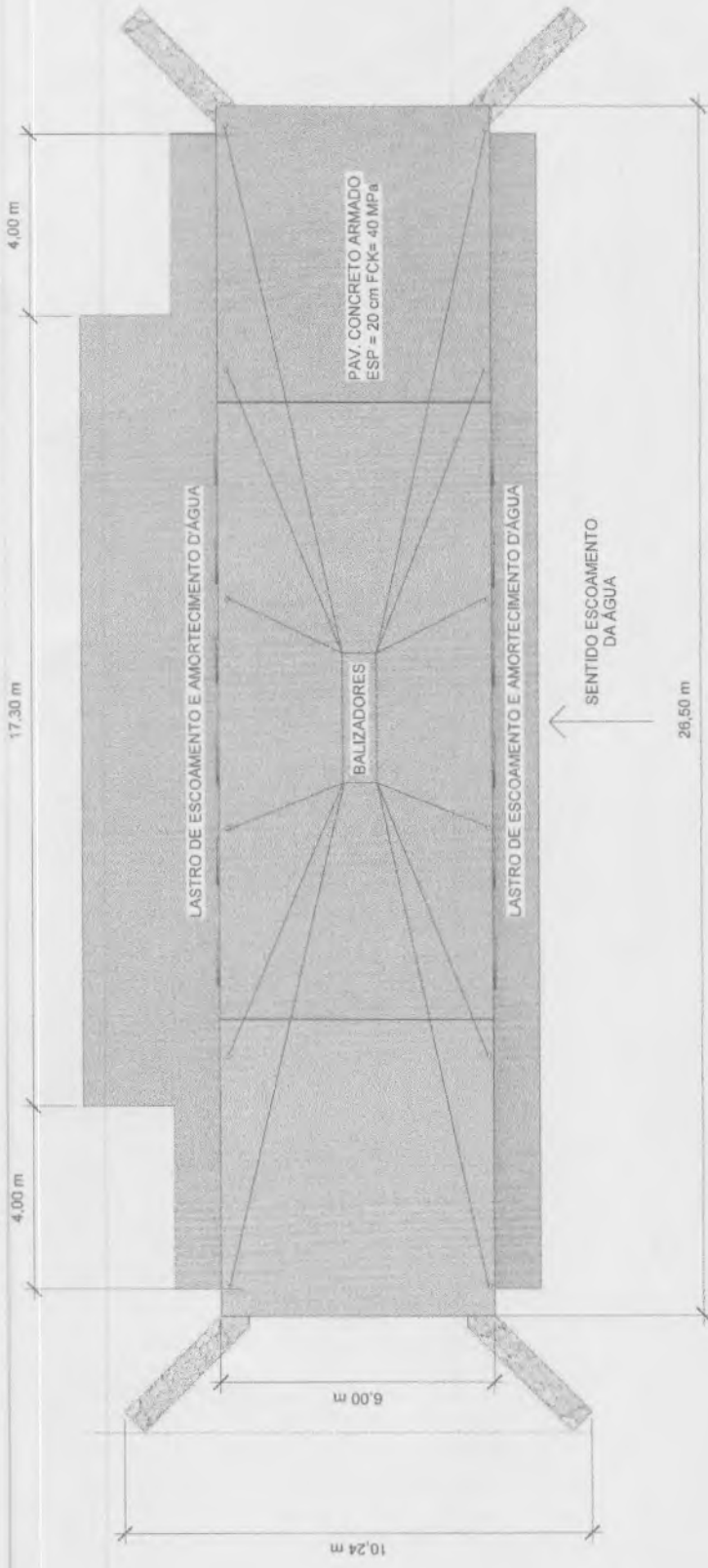


PREFEITURA MUNICIPAL DE NOVA RUSSAS	
OBJETO	Construção de Passagens Molhadas em Áreas Rurais do Município de Nova Russas - Ceará, Objeto do Convênio CAIXA/MDR Nº 067943/2023 e Plano de Trabalho Nº1091003-23
LOCAL	Localidade de Balsamos
CONTEUDO	Cortes
DATA	01/18/24
ESCALA	1 : 100
PRANCHA	03/06



Waldemar
WALDIR SANTOAGO DE MOURA
 ENGENHEIRO CIVIL
 CREA-CE 554778
 RNP 0420177091

R



1 Terreno
1 : 100

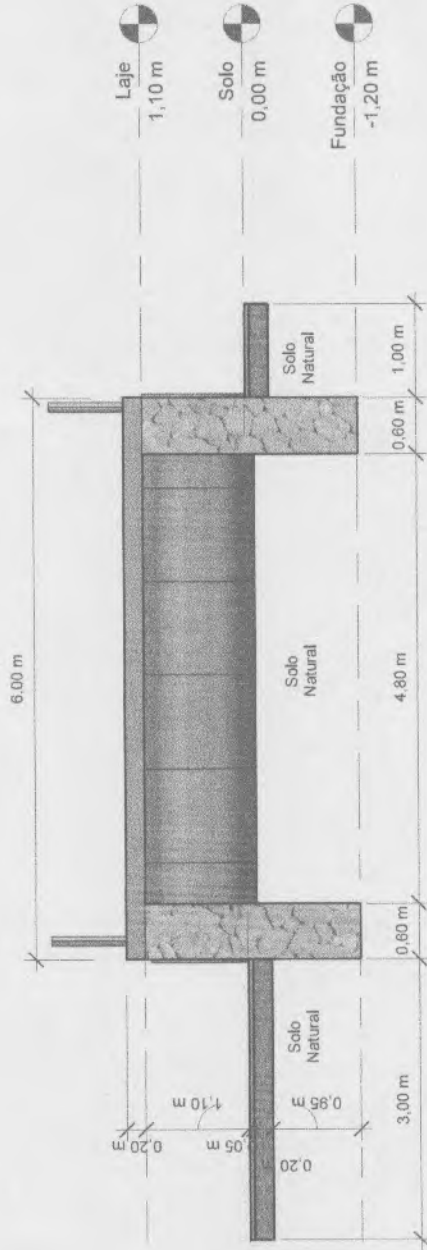


PREFEITURA MUNICIPAL DE NOVA RUSSAS	
OBJETO:	Construção de Passagens Molhadas em Áreas Rurais do Município de Nova Russas - Ceará, Objeto do Convênio CAIXA/MDR Nº 067943/2023, Plano de Trabalho Nº1091003-23
LOCAL:	Localidade de Balsamos
CONTEÚDO:	Planta de Locação dos Balizadores
DATA:	01/18/24
ESCALA:	1 : 100
PRANCHA:	04/06



Valdir Santiago de Moura
VALDIR SANTIAGO DE MOURA
 ENGENHEIRO CIVIL
 CREA-CE 354778
 RNP 0620177091

Pr



Corte 4

1 1 : 50

PREFEITURA MUNICIPAL DE NOVA RUSSAS

OBJETO: Construção de Passagens Molhadas em Áreas Rurais do Município de Nova Russas - Ceará. Objeto do Convênio CAIXA/MDR Nº 067943/2023 e Plano de Trabalho Nº1091003-23

LOCAL: Localidade de Bálсамos

CONTEÚDO: Cortes


DATA: 01/18/24 ESCALA: 1 : 50 PRANCHA: 05/06



Valdir Santiago de Moura
VALDIR SANTIAGO DE MOURA
 ENGENHEIRO CIVIL
 CREA-CE 354778
 RNP 0620177071

RIO

Perfil Longitudinal



01 PERFIL LONGITUDINAL
S/ESCALA



PREFEITURA MUNICIPAL DE NOVA RUSSAS
 Construção de Passagens Molhadas em Áreas Rurais do Município
 Objeto: de Nova Russas - Ceará, Objeto do Convênio CAIXAMDR Nº
 067943/2023 e Plano de Trabalho Nº1091003-23
 Local: Localidade de Balsamos
 Conteúdo: Perfil Longitudinal da Passagem Molhada de Balsamos.
 Data: 18/01/2024 Escala: S/E Prancha: 06/06

Valdir Sant'Ana
 VALDIR SANT'ANA DE MOURA
 ENGENHEIRO CIVIL
 CREA-CE 354778
 RNP 0620177691

ey

