

E = 327.937,72
N = 9.400.367,14
E11-112,25

E = 327.457,35
N = 9.400.337,69


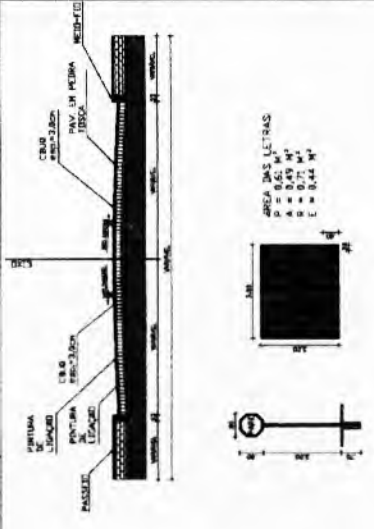
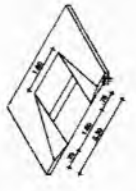
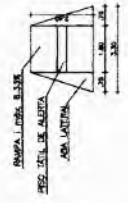
02 ESC: 1/300 PLANTA BAIXA - RUA ANTONIA LEONILIA TAVARES TIMBO



01 ESC: 1/500 PLANTA DE SITUAÇÃO - RUA ANTONIA LEONILIA TAVARES TIMBO



RUA ANTONIA LEONILIA - PANTANAL
MEMORIAL DE CALCULO
232,05m - 4 x 15,40 = 170,45m
170,45 / 2 = 85,23m
85,23 x 0,10 = 8,52m²



PREFEITURA MUNICIPAL DE NOVA RUSSAS

ALFABETIZAÇÃO

LOCAL: ARQUITETURA

1. PLANO DE PLANEJAMENTO, PROJETO BÁSICO, PROJETO EXECUTIVO E PLANO DE MANUTENÇÃO DE REPARO E MANUTENÇÃO DE REPARO E PLANO DE MANUTENÇÃO DE REPARO E PLANO DE MANUTENÇÃO DE REPARO

2. DIVERSAS RUAS NA ZONA URBANA DO MUNICÍPIO DE NOVA RUSSAS - CEARA

CONTEUDO:

1. PROJETO BÁSICO, PROJETO BÁSICO, PROJETO BÁSICO

2. PROJETO BÁSICO, PROJETO BÁSICO, PROJETO BÁSICO

3. PROJETO BÁSICO, PROJETO BÁSICO, PROJETO BÁSICO

4. PROJETO BÁSICO, PROJETO BÁSICO, PROJETO BÁSICO

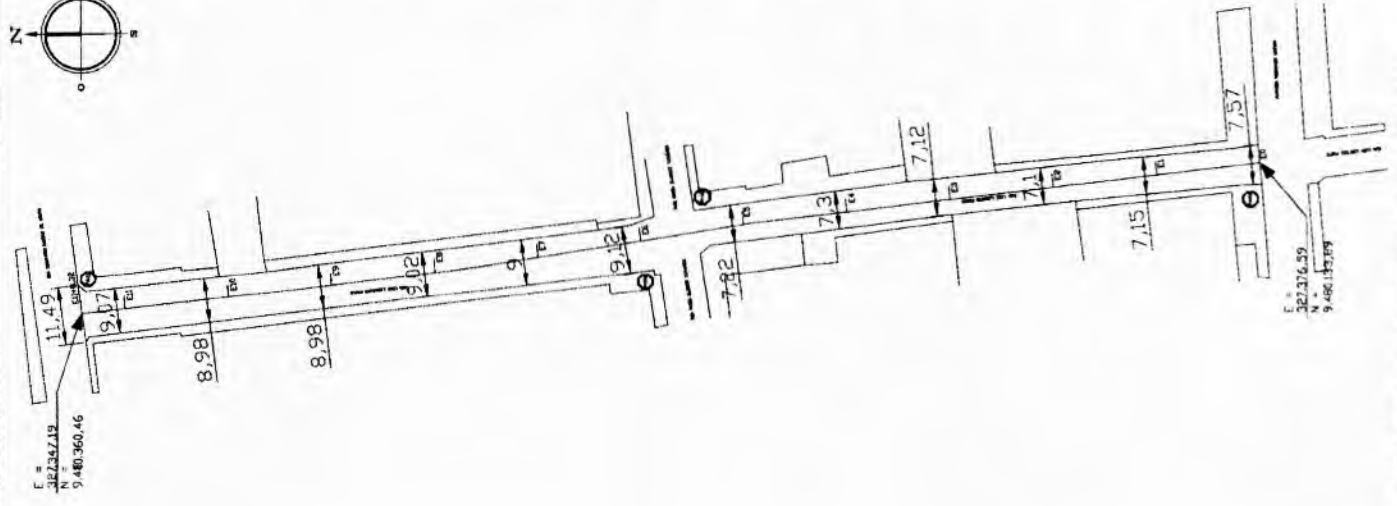
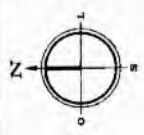
5. PROJETO BÁSICO, PROJETO BÁSICO, PROJETO BÁSICO

INDICADA: 02/2014

01/22

ANTÔNIO TAVARES ANDRE DA SILVA
Engenheiro Civil
RCP - 001626839
CRA - CE - 327481







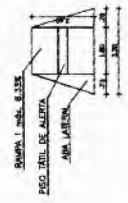
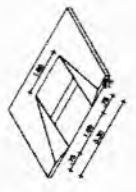
02 PLANTA BAIXA: RUA LUIZ LIBERATO PINTO (PANTANAL) 6.S.C. 1/200

01 PLANTA DE SITUAÇÃO - RUA LUIZ LIBERATO PINTO (PANTANAL) 6.S.C. 50V ESCALA

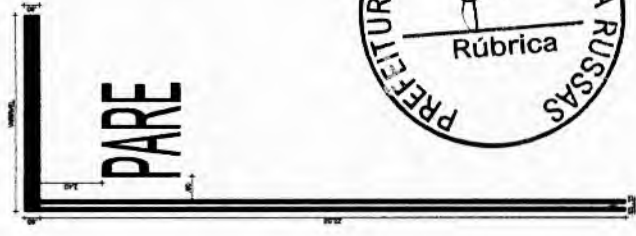
SINALIZAÇÃO NO PISO
 NA SIMPLES SECCIONADA
 ANA-RELLA



RUA LUIZ LIBERATO PINTO -
 PANTANAL
 MEMORIAL DE CALCULO
 $228,32m - 4 \times 15,40 = 166,72m$
 $166,72 / 2 = 83,36m$
 $83,36 \times 0,10 = 8,34m$



ÁREA DAS LETRAS
 2 = 0,61 m²
 4 = 0,49 m²
 2 = 0,44 m²



PREFEITURA MUNICIPAL DE NOVA RUSSAS

PROJETO: PAVIMENTAÇÃO NA ZONA URBANA DO MUNICÍPIO DE NOVA RUSSAS - GERARÁ CONFORME CONTRATO DE RESPOSTA Nº 004/2012, LICITADA E PLANO DE TRABALHO Nº 11/2012 - 08

LOCAL: DIVERSAS RUAS NA ZONA URBANA DO MUNICÍPIO DE NOVA RUSSAS - GERARÁ

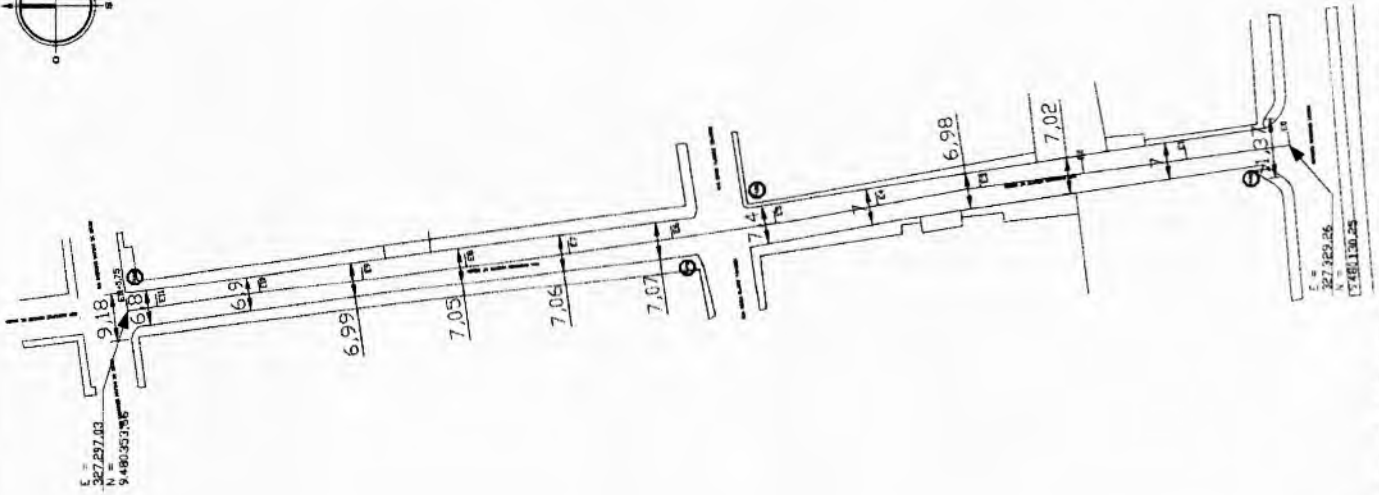
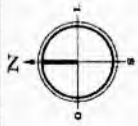
CONTIÇÃO: **ARQUITETURA**

1. PLANO DE SINALIZAÇÃO PARA SINALIZAÇÃO DE PAVIMENTAÇÃO
 2. PLANO ANEXO - PLANO DE SINALIZAÇÃO DE PAVIMENTAÇÃO E PLANO DE TRABALHO Nº 11/2012 - 08


PROJETO: **ANTÔNIO JAIME ANDRE DA SILVA**
 Engenheiro Civil
 RNP - 0616266859
 CREA-CE: 327481

INDICADA: 02/2014

02/22



02 ESC: 1/200 PLANTA BAIXA: RUA RAIMUNDO NONATO DE SOUSA (PANTANAL)

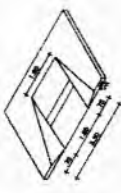
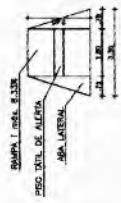


01 ESC: 50V ESCALA PLANTA DE SITUAÇÃO - RUA RAIMUNDO NONATO DE SOUSA (PANTANAL)


REALIZAÇÃO NO PRISO PARA SIMPLES SECCIONADA AVARELA



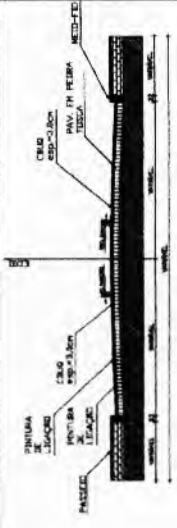
RUA RAIMUNDO NONATO DE SOUSA - PANTANAL - MEMORIAL DE CALCULO
 $225,75m \cdot 4 \cdot 15,40 = 16415m^2$
 $164,15 / 2 = 82,08m$
 $82,08 \cdot 0,10 = 8,21m^3$



PARE



ÁREA DAS LETRAS
 $F = 0,61 m^2$
 $A = 0,49 m^2$
 $Z = 0,44 m^2$



Nova Russas

PREFEITURA MUNICIPAL DE NOVA RUSSAS

OBJETO: PAVIMENTAÇÃO NA ZONA URBANA DO MUNICÍPIO DE NOVA RUSSAS - CEARÁ, CONFORME CONTRATO DE RESPESE Nº 045/2002 (LICITACIONAL) E PLANO DE TRABALHO Nº 102223 - III

LOCAL: DIVERSAS RUAS NA ZONA URBANA DO MUNICÍPIO DE NOVA RUSSAS - CEARÁ

CONTIÚO: **ARQUITETURA**

1. NOME DO PROJETO: RUA RAIMUNDO NONATO DE SOUSA (PANTANAL)

2. FUNÇÃO DO PROJETO: PROJETO PARA A REALIZAÇÃO DE OBRAS DE PAVIMENTAÇÃO

3. DATA DO PROJETO: 03/2024

4. NOME DO PROJETISTA: ANTÔNIO CARLOS DA SILVA

5. ENDEREÇO: RUA RAIMUNDO NONATO DE SOUSA (PANTANAL)


6. CRI: 0616726839

7. CREA: CE - 527481


8. DATA: 03/2024

9. ASSINATURA: [Assinatura]

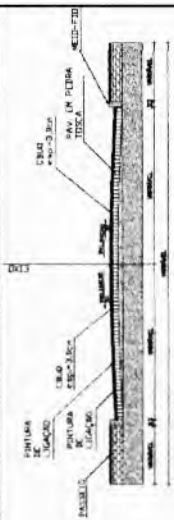
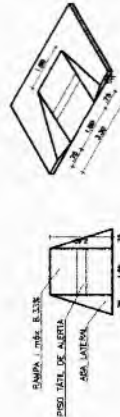
ANTÔNIO CARLOS DA SILVA
 Engenheiro Civil
 RNP: 0616726839
 CREA-CE: 527481



SINALIZAÇÃO NO PISO
EM SIMBOLOS SECCIONARIA
AMARELA



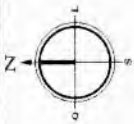
RUA LUIS ALONSO DE MELO - PANTANAL
MEMORIAL DE CALCULO
 $281,02m^2 = a \times 13,40 = 159,56m^2$
 $159,56 / 8 = 19,94m^2$
 $19,94 \times 0,10 = 1,994m^2$



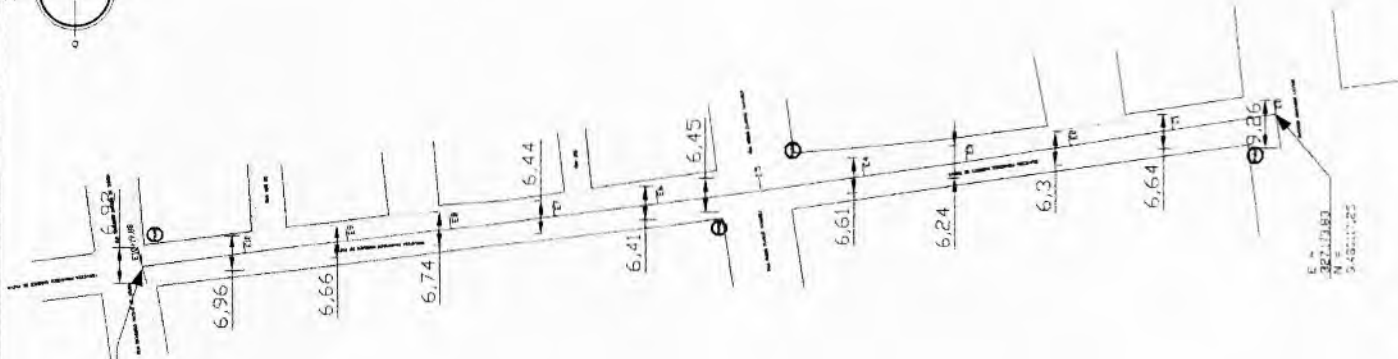
PREFEITURA MUNICIPAL DE NOVA RUSSAS	
OBJETO: PAVIMENTAÇÃO NA ZONA URBANA DO MUNICÍPIO DE NOVA RUSSAS - CEARÁ, CONFORME CONTRATO DE RESPESE Nº 140-14/2003 LICITAÇÃO Nº 010/2003 DE TRABALHOS DE TERRAPLANO E DRENAÇÃO	
LOCAL: ZONA URBANA NOVA RUSSAS DO MUNICÍPIO DE NOVA RUSSAS - CEARÁ	
COM. INSC:	ARQUITETURA
1. PLANILHA DE SITUAÇÃO: 01 - RUA LUIS ALONSO DE MELO - PANTANAL	
2. PLANILHA DE SÍMBOLOS SECCIONARIA	
3. PLANILHA DE SITUAÇÃO: 02 - RUA LUIS ALONSO DE MELO - PANTANAL	
4. PLANILHA DE SITUAÇÃO: 03 - RUA LUIS ALONSO DE MELO - PANTANAL	
5. PLANILHA DE SITUAÇÃO: 04 - RUA LUIS ALONSO DE MELO - PANTANAL	
6. PLANILHA DE SITUAÇÃO: 05 - RUA LUIS ALONSO DE MELO - PANTANAL	
7. PLANILHA DE SITUAÇÃO: 06 - RUA LUIS ALONSO DE MELO - PANTANAL	
PROJ. ARQUITETURA	03/2024
TURNO	03/2024
PÁGINA Nº: _____	
TOTAL DE PÁGINAS: 05/22	

ANTONIO JAIRME ANDRE DA SILVA
Engenheiro Civil
RNP: 0616266839
CREA-CE: 327481





E = 327.144,33
N = 9.480.335,13



02 65% 1/500 PLANTA BAIXA - TRAVESSA FRANCISCO MARQUES DE PAIVA (PANTANAL)

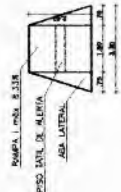
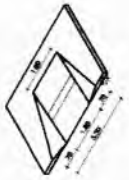


01 85% PLANTA DE SITUAÇÃO - TRAVESSA FRANCISCO MARQUES DE PAIVA (PANTANAL)

REALIZAÇÃO NO PISO
A SIMBOLIS RECREADA
AMARELA



TRAVESSA FRANCISCO MARQUES DE PAIVA -
PANTANAL
MEMORIAL DE CÁLCULO
 $219,88m^2 = 4 \times 15,40 = 158,28m^2$
 $158,28 / 2 = 79,14m^2$
 $79,14 \times 0,10 = 7,91m^2$



Novo Russas

PREFEITURA MUNICIPAL DE NOVA RUSSAS

PROJETO: PAVIMENTAÇÃO NA ZONA URBANA DO MUNICÍPIO DE NOVA RUSSAS - CEARÁ
CONVENIÊNCIA CONTRATO DE REPASSE Nº 9614/2003 INDICAÇÃO Nº 11/03 E PLANO DE TRABALHO Nº 11/03-00-00

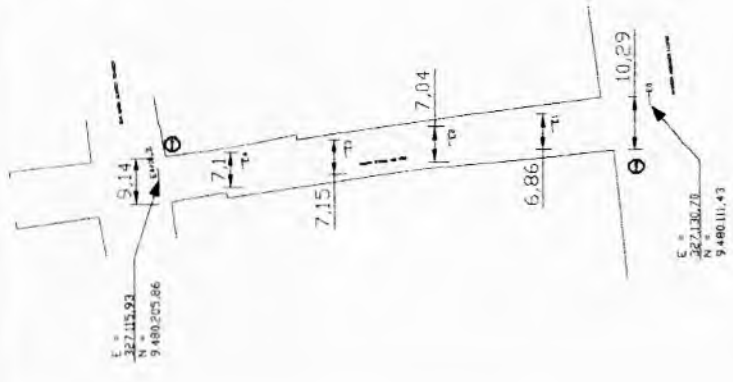
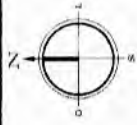
LOCAL: DIVERSAS RUAS NA ZONA URBANA DO MUNICÍPIO DE NOVA RUSSAS - CEARÁ

CONTENIDO: ARQUITETURA


1. PLANTA DE SITUAÇÃO - MAPA DE LOCALIZAÇÃO DO MUNICÍPIO DE NOVA RUSSAS - CEARÁ
2. PLANTA DE SITUAÇÃO - MAPA DE LOCALIZAÇÃO DO MUNICÍPIO DE NOVA RUSSAS - CEARÁ
3. PLANTA DE SITUAÇÃO - MAPA DE LOCALIZAÇÃO DO MUNICÍPIO DE NOVA RUSSAS - CEARÁ
4. PLANTA DE SITUAÇÃO - MAPA DE LOCALIZAÇÃO DO MUNICÍPIO DE NOVA RUSSAS - CEARÁ
5. PLANTA DE SITUAÇÃO - MAPA DE LOCALIZAÇÃO DO MUNICÍPIO DE NOVA RUSSAS - CEARÁ

PROJETA: ANTONIO JAIOME ANDRE DA SILVA
ENGENHEIRO CIVIL
RNP: 0616266839
CREA-CE: 327481

DATA: 02/02/2004
FOLHA: 06/22



02 PLANTA BAIXA - RUA DR. PAULO MATOS (PANTANAL)
65C: 1/200

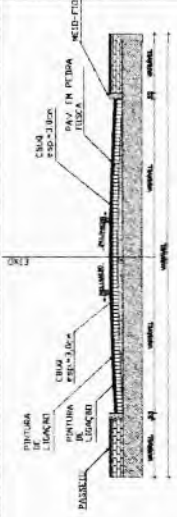
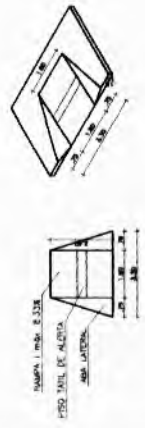


01 PLANTA DE SITUAÇÃO - RUA DR. PAULO MATOS (PANTANAL)
65C: SEM ESCALA

SINALIZAÇÃO NO PISO
A SIMPLES SECCIONADA AMARELA



RUA DR. PAULO MATOS -
PANTANAL DE CÁLCULO
 $26,31m^2 \times 2 \times 15,40 = 65,51m^2$
 $32,78m^2 \times 2 \times 32,78 = 435,99m^2$
 $32,78 \times 0,10 = 3,28m^2$



PREFEITURA MUNICIPAL DE NOVA RUSSAS

DEPARTAMENTO DE URBANISMO - ZONA URBANA DO MUNICÍPIO DE NOVA RUSSAS - CENSA
 CONFORME CONTRATO DE REPASSE Nº 001/2013 MODIFICACIONAL E PLANO
 DE TRIBUTAÇÃO Nº 002/2013


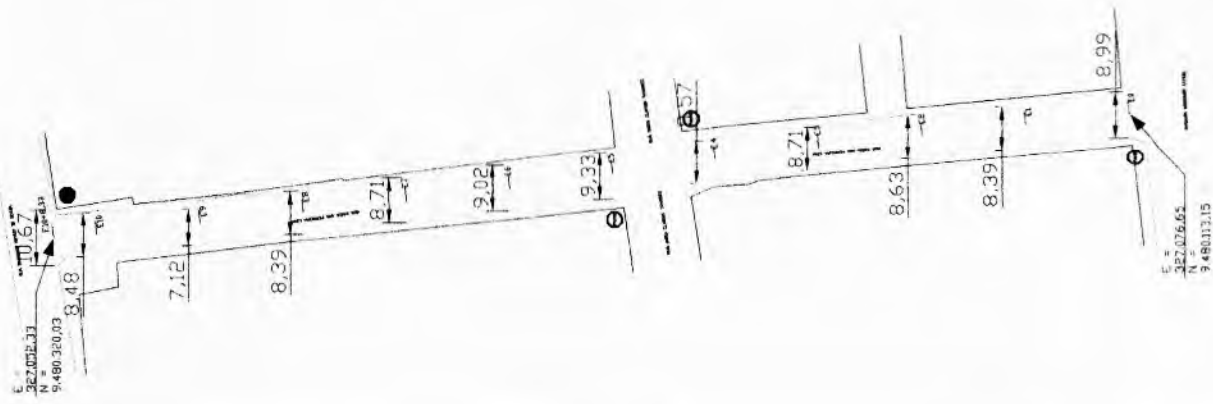
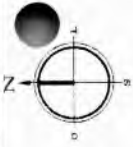
LOCAL: ZONA URBANA DO MUNICÍPIO DE NOVA RUSSAS - CEARA

CATEGORIA: ARQUITETURA


1. PLANILHA DE MEDIÇÃO - VALOR: R\$ 3.000,00 (TRÊS MIL REAIS)
 2. PLANILHA DE CÁLCULO DE VALORES - VALOR: R\$ 3.000,00 (TRÊS MIL REAIS)
 3. PLANILHA DE CÁLCULO DE VALORES - VALOR: R\$ 3.000,00 (TRÊS MIL REAIS)
 4. PLANILHA DE CÁLCULO DE VALORES - VALOR: R\$ 3.000,00 (TRÊS MIL REAIS)
 5. PLANILHA DE CÁLCULO DE VALORES - VALOR: R\$ 3.000,00 (TRÊS MIL REAIS)
 6. PLANILHA DE CÁLCULO DE VALORES - VALOR: R\$ 3.000,00 (TRÊS MIL REAIS)
 7. PLANILHA DE CÁLCULO DE VALORES - VALOR: R\$ 3.000,00 (TRÊS MIL REAIS)

PROJETO: 07/22


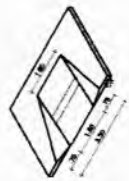
ANTÔNIO JARME ANDRE DA SILVA
 Engenheiro Civil
 RNP: 0616266839
 CREA CE - 327481



SINALIZAÇÃO NO PISO DA SIMPLES SECCIONADA AMARELA



RUA MARIA ANA FERREIRA LIMA -
MUNICÍPIO DE CALÇADO
268,37m² = 146,73m²
 $73,37^2 / 2 = 73,37^2$
 $73,37 \times 0,10 = 7,34m^2$



PREFEITURA MUNICIPAL DE NOVA RUSSAS

PROJETO: PAVIMENTAÇÃO NA ZONA URBANA DO MUNICÍPIO DE NOVA RUSSAS - CEARÁ, CONFORME CONTRATO DE REPASSE Nº 1801420231/2013/DESAUAE E PLANO DE TRABALHO Nº 108222-88

LOCAL: DIVERSAS RUAS NA ZONA URBANA DO MUNICÍPIO DE NOVA RUSSAS - CEARÁ

CONTRATO: ARQUITETURA

PLANO DE EXECUÇÃO: RUA MARIA ANA FERREIRA LIMA (PANTANAL)

PROJETO EXECUTIVO: ANTONIO JATIBE ANDRE DA SILVA


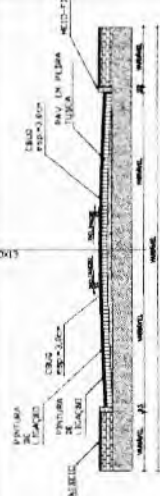
ISSUE: INDICAÇÃO Nº 02/2024

DATA: 08/22

ANTONIO JATIBE ANDRE DA SILVA
Engenheiro Civil
RNP 0610266839
CREA CE - 327481

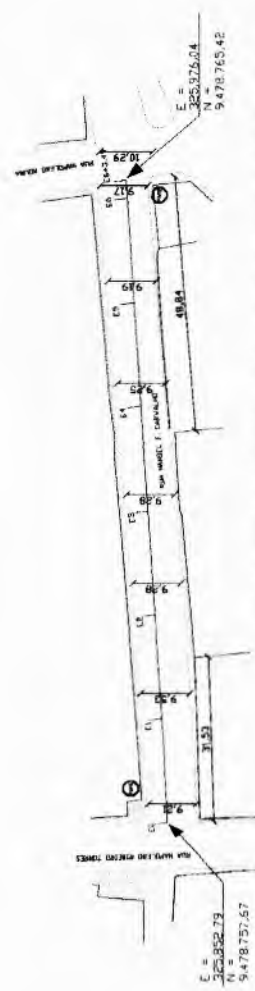
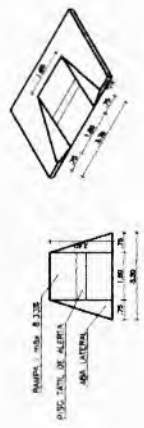
02 PLANTA BAIXA - RUA MARIA ANA FERREIRA LIMA (PANTANAL)
ESC.: 1/500

01 PLANTA DE SITUAÇÃO - RUA MARIA ANA FERREIRA LIMA (PANTANAL)
ESC.: SEM ESCALA



SINALIZAÇÃO NO PISO
E SINAIS SECCIONADA ANAFELA

RUA MANOEL FERREIRA CARVALHO - TAMARINDO
 MEMORIAL DE CÁLCULO
 123,69m x 46,25m = 5706,94m²
 45,35 x 0,10 = 4,54m²



PLANTA BAIXA - RUA MANOEL FERREIRA CARVALHO (TAMARINDO)
 ESC. 1/2000



PLANTA DE SITUAÇÃO - RUA MANOEL FERREIRA CARVALHO (TAMARINDO)
 ESC. SEM ESCALA

ANTÔNIO JOSÉ ANDRÉ DA SILVA
 Engenheiro Civil
 RNP: 0616266839
 CREA-CE: 527481

PREFEITURA MUNICIPAL DE NOVA RUSSAS

CONTRATO Nº 001/2023
 OBJETO: PAVIMENTAÇÃO NA ZONA URBANA DO MUNICÍPIO DE NOVA RUSSAS - CEARA
 CONFORME CONTRATO DE PREÇOS Nº 045/2023 (LICITAÇÃO Nº 001/2023) E PLANO DE TRABALHO Nº 0002/2023

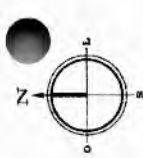
LOCAL: DIVERSAS RUAS NA ZONA URBANA DO MUNICÍPIO DE NOVA RUSSAS - CEARA

CONTRATO Nº 001/2023
 ARQUITETURA

1. PLANILHA DE SITUAÇÃO
 2. PLANILHA DE CÁLCULO
 3. PLANILHA DE MEDIÇÃO
 4. PLANILHA DE PREÇOS UNITÁRIOS
 5. PLANILHA DE QUANTIDADE DE MATERIAIS
 6. PLANILHA DE PREÇOS UNITÁRIOS

PROJETO Nº 001/2023
 DATA: 10/02/2023
 ASSINADO: [Assinatura]

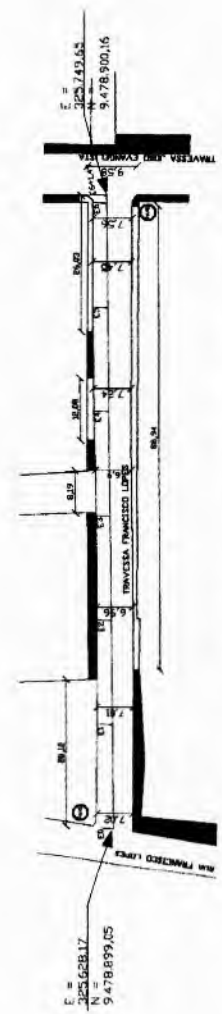
09/22



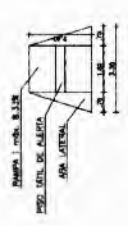
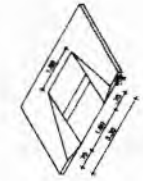
SINALIZAÇÃO NO PISO
NA SIMPLÉS SECCIONADA
AMARELA




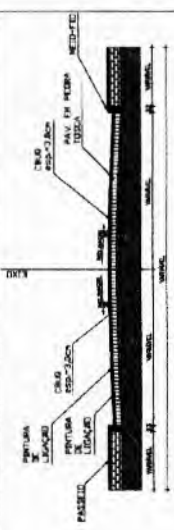
TRAVESSA FRANCISCO LOPES -
TAMARINDO
MEMORIAL DE CÁLCULO
121,49m² = 2 x 15,40 = 90,59m²
90,69 / 2 = 45,35m²
45,35 x 0,10 = 4,54m³



02 PLANTA BAIXA - TRAVESSA FRANCISCO LOPES - TAMARINDO
#5C: 1/500



ÁREA DAS LETINAS:
A = 0,09 m²
B = 0,09 m²
C = 0,09 m²
D = 0,09 m²
E = 0,09 m²



01 PLANTA DE SITUAÇÃO - TRAVESSA FRANCISCO LOPES - TAMARINDO
#5C: SEM ESCALA

ANTONIO JAIME ANDRE DA SILVA
Engenheiro Civil
RNP - 0616266839
CREA-CE: 327481

Nova Russas

PREFEITURA MUNICIPAL DE NOVA RUSSAS

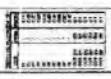
OBJETO: PAVIMENTAÇÃO NA ZONA URBANA DO MUNICÍPIO DE NOVA RUSSAS - CEARÁ, CONFORME CONTRATO DE REPASSE Nº 845-HZ/2013/COMISSÃO DE LICITAÇÃO Nº 000223-08

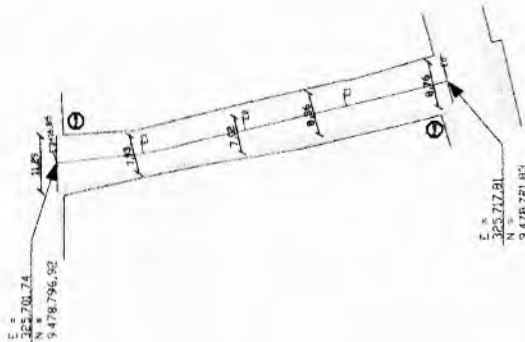
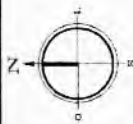
LOCAL: DIVERSAS RUAS NA ZONA URBANA DO MUNICÍPIO DE NOVA RUSSAS - CEARÁ

CONTEÚDO: ARQUITETURA


1. MANUTENÇÃO, TRAVESSEIRA FRANCISCO LOPES - TAMARINDO
2. PLANTA BAIXA - TRAVESSA FRANCISCO LOPES - TAMARINDO
3. PLANTA DE SITUAÇÃO - TRAVESSA FRANCISCO LOPES - TAMARINDO
4. MEMORIAL DE CÁLCULO - TRAVESSA FRANCISCO LOPES - TAMARINDO
5. PROJETO DE SINALIZAÇÃO - TRAVESSA FRANCISCO LOPES - TAMARINDO

PROJETO: 02/2024
DATA: 10/22





02 ESC: 1/300 PLANTA BAIXA - TRAVESSA JOÃO LUSTOSA 1 (TAMARINDO)

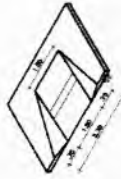


01 ESC: SEM ESCALA PLANTA DE SITUAÇÃO - TRAVESSA JOÃO LUSTOSA 1 (TAMARINDO)

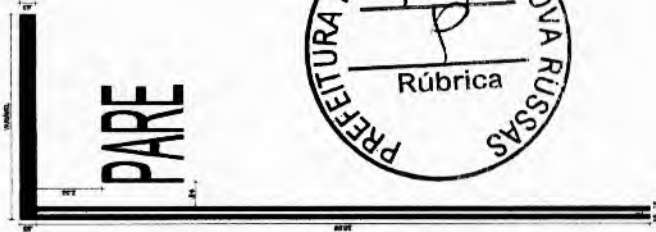
SINALIZAÇÃO NO PISO
PARA SIMPLES SECCIONADA



TRAVESSA JOÃO LUSTOSA 1 - TAMARINDO
MEMORIAL DE CÁLCULO
76,85m² - 2 x 13,40 = 46,05m²
46,05 / 2 = 23,03m²
23,03 x 0,10 = 2,30m²



ÁREA DAS PLACAS:
1 = 0,61 m²
2 = 0,89 m²
3 = 0,74 m²
4 = 0,14 m²



Nova Russas

PREFEITURA MUNICIPAL DE NOVA RUSSAS

OBJETO: PAVIMENTAÇÃO NA ZONA URBANA DO MUNICÍPIO DE NOVA RUSSAS - CE/MA. COM OBRAS DE REPARAÇÃO DE REDE DE ABASTECIMENTO DE ÁGUA E REDE DE DRENAÇÃO DE ÁGUA PLUVIAL.

LOCAL: DIVERSAS RUAS NA ZONA URBANA DO MUNICÍPIO DE NOVA RUSSAS - CE/MA.

CONTEÚDO: ARQUITETURA

1 PLANTA DE SITUAÇÃO - TRAVESSA JOÃO LUSTOSA 1 (TAMARINDO)

2 PLANTA BAIXA - TRAVESSA JOÃO LUSTOSA 1 (TAMARINDO)

3 MEMORIAL DE CÁLCULO

4 PROJETO DE EXECUÇÃO

5 TERMO DE INDICAÇÃO

6 PLANILHAS

7 PLANILHAS

8 PLANILHAS

9 PLANILHAS

10 PLANILHAS

11 PLANILHAS

12 PLANILHAS

13 PLANILHAS

14 PLANILHAS

15 PLANILHAS

16 PLANILHAS

17 PLANILHAS

18 PLANILHAS

19 PLANILHAS

20 PLANILHAS

21 PLANILHAS

22 PLANILHAS

23 PLANILHAS

24 PLANILHAS

25 PLANILHAS

26 PLANILHAS

27 PLANILHAS

28 PLANILHAS

29 PLANILHAS

30 PLANILHAS

31 PLANILHAS

32 PLANILHAS

33 PLANILHAS

34 PLANILHAS

35 PLANILHAS

36 PLANILHAS

37 PLANILHAS

38 PLANILHAS

39 PLANILHAS

40 PLANILHAS

41 PLANILHAS

42 PLANILHAS

43 PLANILHAS

44 PLANILHAS

45 PLANILHAS

46 PLANILHAS

47 PLANILHAS

48 PLANILHAS

49 PLANILHAS

50 PLANILHAS

51 PLANILHAS

52 PLANILHAS

53 PLANILHAS

54 PLANILHAS

55 PLANILHAS

56 PLANILHAS

57 PLANILHAS

58 PLANILHAS

59 PLANILHAS

60 PLANILHAS

61 PLANILHAS

62 PLANILHAS

63 PLANILHAS

64 PLANILHAS

65 PLANILHAS

66 PLANILHAS

67 PLANILHAS

68 PLANILHAS

69 PLANILHAS

70 PLANILHAS

71 PLANILHAS

72 PLANILHAS

73 PLANILHAS

74 PLANILHAS

75 PLANILHAS

76 PLANILHAS

77 PLANILHAS

78 PLANILHAS

79 PLANILHAS

80 PLANILHAS

81 PLANILHAS

82 PLANILHAS

83 PLANILHAS

84 PLANILHAS

85 PLANILHAS

86 PLANILHAS

87 PLANILHAS

88 PLANILHAS

89 PLANILHAS

90 PLANILHAS

91 PLANILHAS

92 PLANILHAS

93 PLANILHAS

94 PLANILHAS

95 PLANILHAS

96 PLANILHAS

97 PLANILHAS

98 PLANILHAS

99 PLANILHAS

100 PLANILHAS

101 PLANILHAS

102 PLANILHAS

103 PLANILHAS

104 PLANILHAS

105 PLANILHAS

106 PLANILHAS

107 PLANILHAS

108 PLANILHAS

109 PLANILHAS

110 PLANILHAS

111 PLANILHAS

112 PLANILHAS

113 PLANILHAS

114 PLANILHAS

115 PLANILHAS

116 PLANILHAS

117 PLANILHAS

118 PLANILHAS

119 PLANILHAS

120 PLANILHAS

121 PLANILHAS

122 PLANILHAS

123 PLANILHAS

124 PLANILHAS

125 PLANILHAS

126 PLANILHAS

127 PLANILHAS

128 PLANILHAS

129 PLANILHAS

130 PLANILHAS

131 PLANILHAS

132 PLANILHAS

133 PLANILHAS

134 PLANILHAS

135 PLANILHAS

136 PLANILHAS

137 PLANILHAS

138 PLANILHAS

139 PLANILHAS

140 PLANILHAS

141 PLANILHAS

142 PLANILHAS

143 PLANILHAS

144 PLANILHAS

145 PLANILHAS

146 PLANILHAS

147 PLANILHAS

148 PLANILHAS

149 PLANILHAS

150 PLANILHAS

151 PLANILHAS

152 PLANILHAS

153 PLANILHAS

154 PLANILHAS

155 PLANILHAS

156 PLANILHAS

157 PLANILHAS

158 PLANILHAS

159 PLANILHAS

160 PLANILHAS

161 PLANILHAS

162 PLANILHAS

163 PLANILHAS

164 PLANILHAS

165 PLANILHAS

166 PLANILHAS

167 PLANILHAS

168 PLANILHAS

169 PLANILHAS

170 PLANILHAS

171 PLANILHAS

172 PLANILHAS

173 PLANILHAS

174 PLANILHAS

175 PLANILHAS

176 PLANILHAS

177 PLANILHAS

178 PLANILHAS

179 PLANILHAS

180 PLANILHAS

181 PLANILHAS

182 PLANILHAS

183 PLANILHAS

184 PLANILHAS

185 PLANILHAS

186 PLANILHAS

187 PLANILHAS

188 PLANILHAS

189 PLANILHAS

190 PLANILHAS

191 PLANILHAS

192 PLANILHAS

193 PLANILHAS

194 PLANILHAS

195 PLANILHAS

196 PLANILHAS

197 PLANILHAS

198 PLANILHAS

199 PLANILHAS

200 PLANILHAS

201 PLANILHAS

202 PLANILHAS

203 PLANILHAS

204 PLANILHAS

205 PLANILHAS

206 PLANILHAS

207 PLANILHAS

208 PLANILHAS

209 PLANILHAS

210 PLANILHAS

211 PLANILHAS

212 PLANILHAS

213 PLANILHAS

214 PLANILHAS

215 PLANILHAS

216 PLANILHAS

217 PLANILHAS

218 PLANILHAS

219 PLANILHAS

220 PLANILHAS

221 PLANILHAS

222 PLANILHAS

223 PLANILHAS

224 PLANILHAS

225 PLANILHAS

226 PLANILHAS

227 PLANILHAS

228 PLANILHAS

229 PLANILHAS

230 PLANILHAS

231 PLANILHAS

232 PLANILHAS

233 PLANILHAS

234 PLANILHAS

235 PLANILHAS

236 PLANILHAS

237 PLANILHAS

238 PLANILHAS

239 PLANILHAS

240 PLANILHAS

241 PLANILHAS

242 PLANILHAS

243 PLANILHAS

244 PLANILHAS

245 PLANILHAS

246 PLANILHAS

247 PLANILHAS

248 PLANILHAS

249 PLANILHAS

250 PLANILHAS

251 PLANILHAS

252 PLANILHAS

253 PLANILHAS

254 PLANILHAS

255 PLANILHAS

256 PLANILHAS

257 PLANILHAS

258 PLANILHAS

259 PLANILHAS

260 PLANILHAS

261 PLANILHAS

262 PLANILHAS

263 PLANILHAS

264 PLANILHAS

265 PLANILHAS

266 PLANILHAS

267 PLANILHAS

268 PLANILHAS

269 PLANILHAS

270 PLANILHAS

271 PLANILHAS

272 PLANILHAS

273 PLANILHAS

274 PLANILHAS

275 PLANILHAS

276 PLANILHAS

277 PLANILHAS

278 PLANILHAS

279 PLANILHAS

280 PLANILHAS

281 PLANILHAS

282 PLANILHAS

283 PLANILHAS

284 PLANILHAS

285 PLANILHAS

286 PLANILHAS

287 PLANILHAS

288 PLANILHAS

289 PLANILHAS

290 PLANILHAS

291 PLANILHAS

292 PLANILHAS

293 PLANILHAS

294 PLANILHAS

295 PLANILHAS

296 PLANILHAS

297 PLANILHAS

298 PLANILHAS

299 PLANILHAS

300 PLANILHAS

301 PLANILHAS

302 PLANILHAS

303 PLANILHAS

304 PLANILHAS

305 PLANILHAS

306 PLANILHAS

307 PLANILHAS

308 PLANILHAS

309 PLANILHAS

310 PLANILHAS

311 PLANILHAS

312 PLANILHAS

313 PLANILHAS

314 PLANILHAS

315 PLANILHAS

316 PLANILHAS

317 PLANILHAS

318 PLANILHAS

319 PLANILHAS

320 PLANILHAS

321 PLANILHAS

322 PLANILHAS

323 PLANILHAS

324 PLANILHAS

325 PLANILHAS

326 PLANILHAS

327 PLANILHAS

328 PLANILHAS

329 PLANILHAS

330 PLANILHAS

331 PLANILHAS

332 PLANILHAS

333 PLANILHAS

334 PLANILHAS

335 PLANILHAS

336 PLANILHAS

337 PLANILHAS

338 PLANILHAS

339 PLANILHAS

340 PLANILHAS

341 PLANILHAS

342 PLANILHAS

343 PLANILHAS

344 PLANILHAS

345 PLANILHAS

346 PLANILHAS

347 PLANILHAS

348 PLANILHAS

349 PLANILHAS

350 PLANILHAS

351 PLANILHAS

352 PLANILHAS

353 PLANILHAS

354 PLANILHAS

355 PLANILHAS

356 PLANILHAS

357 PLANILHAS

358 PLANILHAS

359 PLANILHAS

360 PLANILHAS

361 PLANILHAS

362 PLANILHAS

363 PLANILHAS

364 PLANILHAS

365 PLANILHAS

366 PLANILHAS

367 PLANILHAS

368 PLANILHAS

369 PLANILHAS

370 PLANILHAS

371 PLANILHAS

372 PLANILHAS

373 PLANILHAS

374 PLANILHAS

375 PLANILHAS

376 PLANILHAS

377 PLANILHAS

378 PLANILHAS

379 PLANILHAS

380 PLANILHAS

381 PLANILHAS

382 PLANILHAS

383 PLANILHAS

384 PLANILHAS

385 PLANILHAS

386 PLANILHAS

387 PLANILHAS

388 PLANILHAS

389 PLANILHAS

390 PLANILHAS

391 PLANILHAS

392 PLANILHAS

393 PLANILHAS

394 PLANILHAS

395 PLANILHAS

396 PLANILHAS

397 PLANILHAS

398 PLANILHAS

399 PLANILHAS

400 PLANILHAS

401 PLANILHAS

402 PLANILHAS

403 PLANILHAS

404 PLANILHAS

405 PLANILHAS

406 PLANILHAS

407 PLANILHAS

408 PLANILHAS

409 PLANILHAS

410 PLANILHAS

411 PLANILHAS

412 PLANILHAS

413 PLANILHAS

414 PLANILHAS

415 PLANILHAS

416 PLANILHAS

417 PLANILHAS

418 PLANILHAS

419 PLANILHAS

420 PLANILHAS

421 PLANILHAS

422 PLANILHAS

423 PLANILHAS

424 PLANILHAS

425 PLANILHAS

426 PLANILHAS

427 PLANILHAS

428 PLANILHAS

429 PLANILHAS

430 PLANILHAS

431 PLANILHAS

432 PLANILHAS

433 PLANILHAS

434 PLANILHAS

435 PLANILHAS

436 PLANILHAS

437 PLANILHAS

438 PLANILHAS

439 PLANILHAS

440 PLANILHAS

441 PLANILHAS

442 PLANILHAS

443 PLANILHAS

444 PLANILHAS

445 PLANILHAS

446 PLANILHAS

447 PLANILHAS

448 PLANILHAS

449 PLANILHAS

450 PLANILHAS

451 PLANILHAS

452 PLANILHAS

453 PLANILHAS

454 PLANILHAS

455 PLANILHAS

456 PLANILHAS

457 PLANILHAS

458 PLANILHAS

459 PLANILHAS

460 PLANILHAS

461 PLANILHAS

462 PLANILHAS

463 PLANILHAS

464 PLANILHAS

465 PLANILHAS

466 PLANILHAS

467 PLANILHAS

468 PLANILHAS

469 PLANILHAS

470 PLANILHAS

471 PLANILHAS

472 PLANILHAS

473 PLANILHAS

474 PLANILHAS

475 PLANILHAS

476 PLANILHAS

477 PLANILHAS

478 PLANILHAS

479 PLANILHAS

480 PLANILHAS

481 PLANILHAS

482 PLANILHAS

483 PLANILHAS

484 PLANILHAS

485 PLANILHAS

486 PLANILHAS

487 PLANILHAS

488 PLANILHAS

489 PLANILHAS

490 PLANILHAS

491 PLANILHAS

492 PLANILHAS

493 PLANILHAS

494 PLANILHAS

495 PLANILHAS

496 PLANILHAS

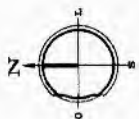
497 PLANILHAS

498 PLANILHAS

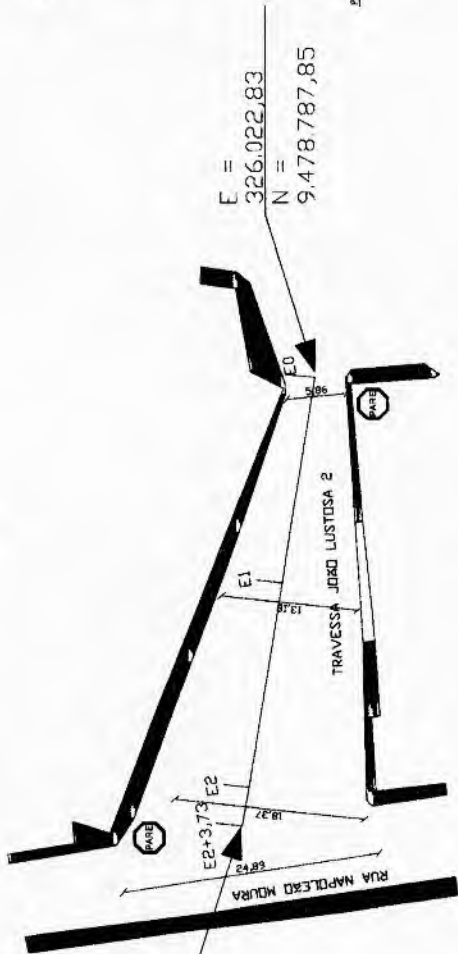
499 PLANILHAS

500 PLANILHAS

ANTONIO JAIME ANDRE DA SILVA
Engenheiro Civil
RNP- 0616266839
CREA-CE- 327481



E = 325.979,69
N = 9.478.794,99




02 PLANTA BAIXA - TRAVESSA JOÃO LUSTOSA 2 (TAMARINDO) ESC: 1/250

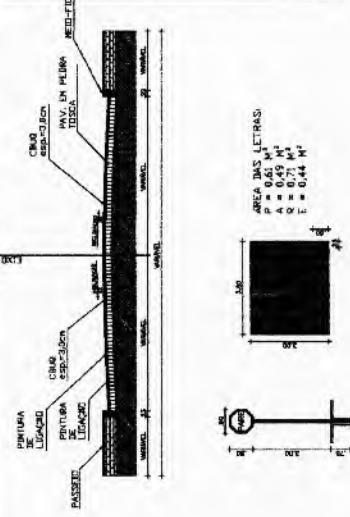
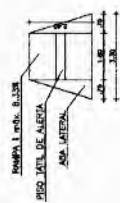
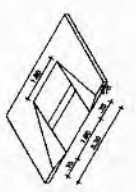


01 PLANTA DE SITUAÇÃO - TRAVESSA JOÃO LUSTOSA 2 (TAMARINDO) ESC: SEM ESCALA


SINALIZAÇÃO NO PISO PARA SIMPLER SECCIONADA AMARELA



TRAVESSA JOÃO LUSTOSA 2 - TAMARINDO
MATERIAL DE CÁLCULO
43,72m / P = 15,40 = 2,93m
12,93 / P = 4,47m
5,47 x 0,10 = 0,55m²



ÁREA DAS LETRAS:
P = 0,63 M²
R = 0,71 M²
Q = 0,71 M²
E = 0,44 M²



Nova Russas

PREFEITURA MUNICIPAL DE NOVA RUSSAS

SECRETARIA MUNICIPAL DE OBRAS E URBANISMO

PLANTA DE SITUAÇÃO - TRAVESSA JOÃO LUSTOSA 2 (TAMARINDO) - PLANO DE TRABALHO Nº 108225-06

LOCAL: DIVERSAS RUAS NA ZONA URBANA DO MUNICÍPIO DE NOVA RUSSAS - CEARÁ

CONT'DOC: ARQUITETURA


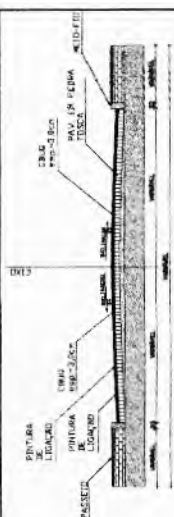
1 PLANTA DE SITUAÇÃO - TRAVESSA JOÃO LUSTOSA 2 (TAMARINDO)

2 PLANTA BAIXA - TRAVESSA JOÃO LUSTOSA 2 (TAMARINDO)

PROJETO: 02/2024

INDICADA: 13/22

ANTONIO JAMBE ANDRE DA SILVA
Engenheiro Civil
RNP: 0616266839
CREA-CE: 327481



Nova Russas

PREFEITURA MUNICIPAL DE NOVA RUSSAS

OBJETO: IMPLANTATION NA ZONA URBANA DO MUNICÍPIO DE NOVA RUSSAS - CEBA, COM OBRAS DE REPARO DE REPARO Nº 142/2023 MODULARIZADA E PLANO DE TRABALHO Nº 104/2023-28

LOCAL: ZONA URBANA RUAS NA ZONA URBANA DO MUNICÍPIO DE NOVA RUSSAS - CEBA

CONTIENDO:
 1 PLANTA DE SITUAÇÃO - TRAVESSA JOSÉ TORRES ARAGÃO (TAMARINDO).
 2 PLANTA BAIXA - TRAVESSA JOSÉ TORRES ARAGÃO (TAMARINDO).

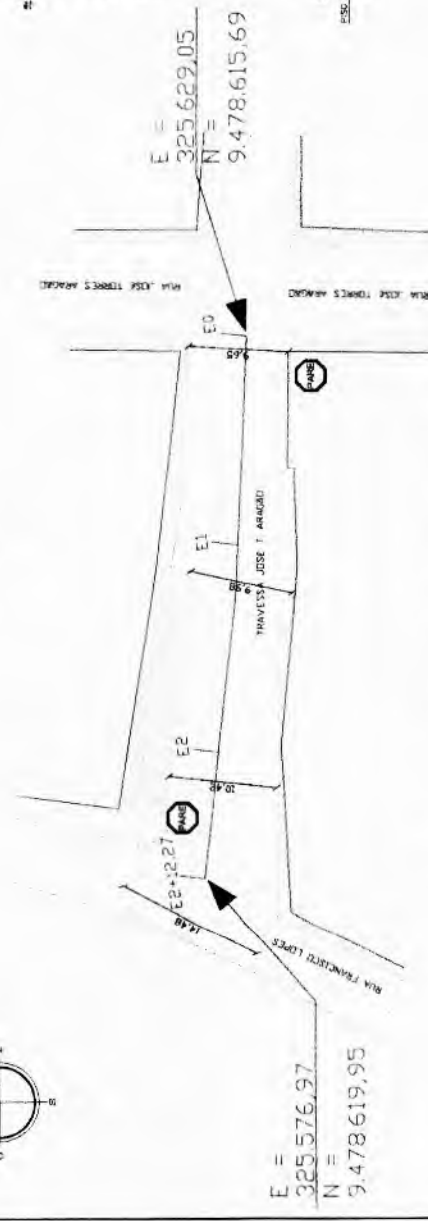
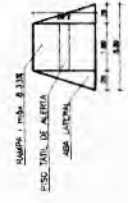
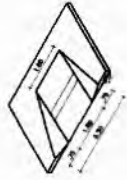
PROJETO: INICIADA
 DATA: 02/05/24
 Nº: 14/22

ARQUITETA

REALIZAÇÃO NO PISO
 EM SIMILES SECCIONADA
 ANABELA



TRAVESSA JOSÉ TORRES ARAGÃO -
 TAMARINDO
 MEMORIAL DE CÁLCULO
 52,27m - 2 x 13,40 = 21,47m
 21,47 / 2 = 10,74m
 10,74 x 0,10 = 1,07m²



02 PLANTA BAIXA - TRAVESSA JOSÉ TORRES ARAGÃO (TAMARINDO)
 ETC 1/250



01 PLANTA DE SITUAÇÃO - TRAVESSA JOSÉ TORRES ARAGÃO (TAMARINDO)
 05/C SEM ESCALA

ARTORIO SAIME ANDRE DA SILVA
 Engenheiro Civil
 RNP: 0616266839
 CREA-CE: 527481

